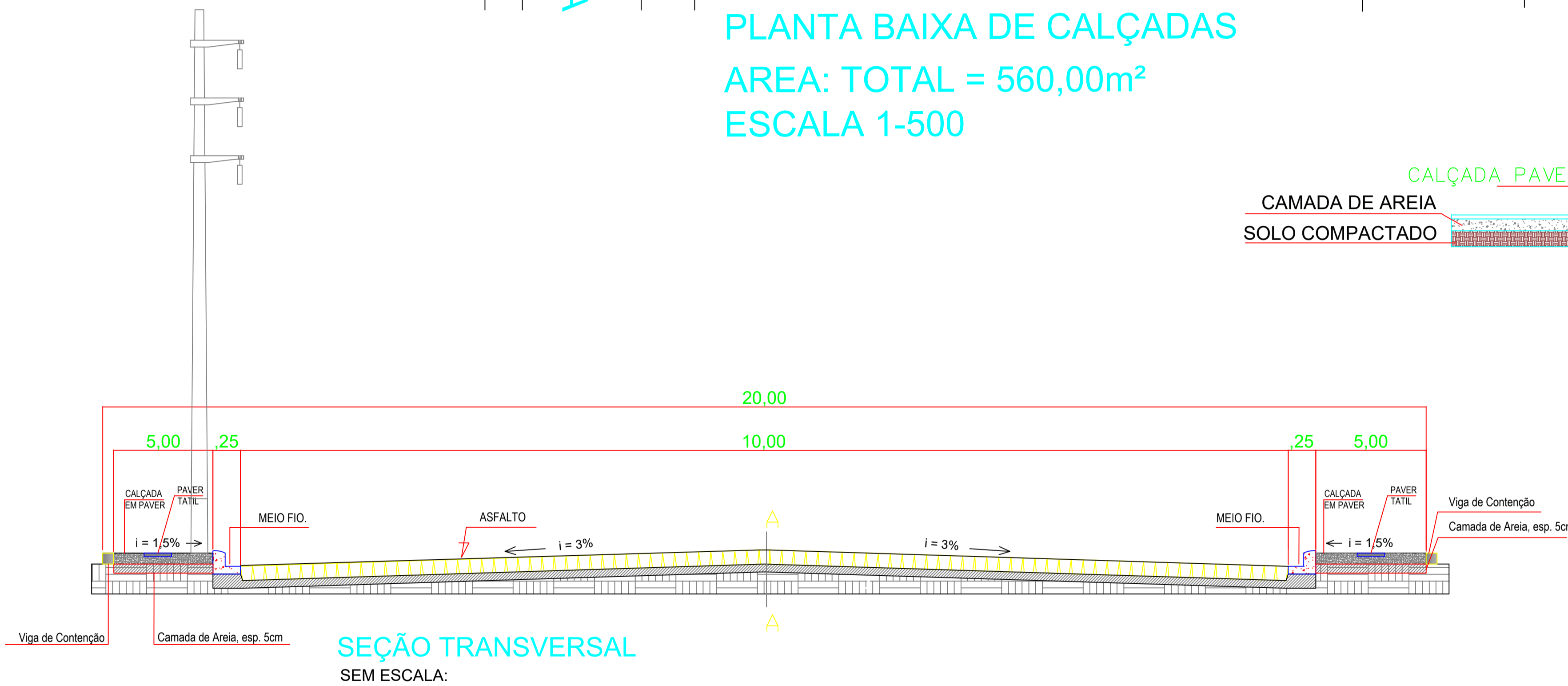
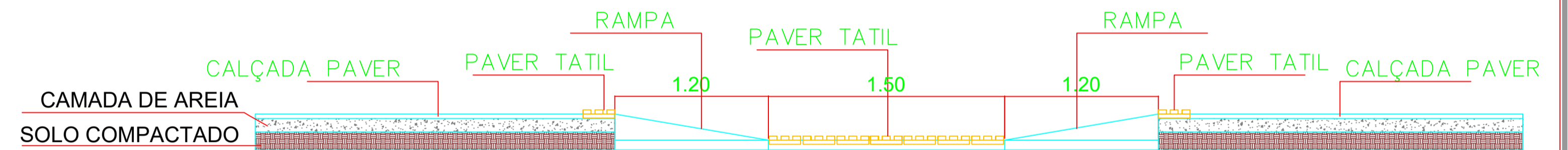


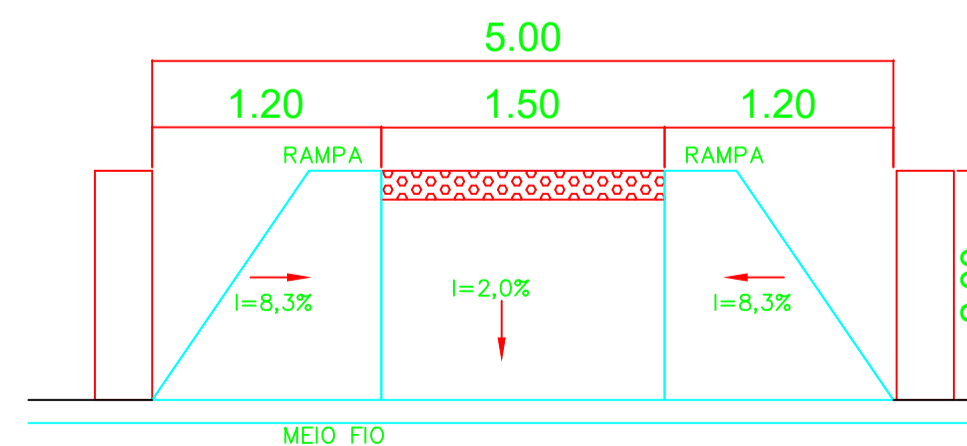
PLANTA BAIXA DE CALÇADAS
 AREA: TOTAL = 560,00m²
 ESCALA 1-500




SEÇÃO TRANSVERSAL
SEM ESCALA:

QUANTITATIVOS:
 ÁREA: PAVER CINZA = 589,00m²
 ÁREA: PAVER TATIL = 22,40m²
 ÁREA: TOTAL = 611,40m²
 RAMPAS DE ACESSIBILIDADE = 2 UN
 MEIO-FIO: EXTENSÃO = 135 metros
 VIGA DE CONTEÇÃO = 135 metros
 EXTRAÇÃO DE GRAMAS = 560,00m²

DETALHE
 REBAIXAMENTO DE CALÇADAS
 RAMPA LATERAL INCLINAÇÃO MAX. 8,33%
 S/ ESCALA



APROVAÇÃO:	PROPRIETARIO:
------------	---------------



PREFEITURA MUNICIPAL DE
SANTO ANTONIO DO
SUDOESTE - PR.

PAVIMENTAÇÃO

Proprietário: PREF. MUN. SANTO ANTONIO DO SUDOESTE	Data: AGOSTO 2023
Obra: PAVIMENTAÇÃO DE CALÇADAS EM RUAS URBANAS	Escala: INDICADA
Endereço: RUA GENERAL OSÓRIO	Desenho: VALDECIR
Especificação: PLANIMETRIA, SEÇÃO TRANSVERSAL E OUTROS	Extensão: 560,00M2
Responsável técnico:	Arquivo: CALÇADAS
	Prancha: 1/2