



LEGENDA	
	Gramma em Placas
	Árvores Nativas


Árvores Nativas de Paisagismo do Parque		
Ponto	Tipo Árvore	Quantidade
1	<i>Calliandra brevipes</i> (sarandi)	2
2	<i>Baccharis dracunculifolia</i> (elecrim)	2
3	<i>Anadenanthera colubrina</i> (angico-branco)	4
4	<i>Myrsine umbellata</i> (capororocão)	2
5	<i>Schinus terebinthifolia</i> (aroeira-pimenteira)	2
6	<i>Sebastiania Commersoniana</i> (branquiho)	2
7	<i>Peltophorum dubium</i> (canafistola)	5
8	<i>Cabralea oblongifolia</i> (canjarana)	5
9	<i>Jacaranda micrantha</i> (caroba)	4
10	<i>Cedrela fissilis</i> (cedro rosa)	4
11	<i>Eugenia involucrata</i> (cerejeira)	4
12	<i>Ilex paraguariensis</i> (erva-mate)	3
13	<i>Maytenus ilicifolia</i> (espinheira-santa)	3
14	<i>Apuleia leiocarpa</i> (grápia)	4
15	<i>Astronium graveolens</i> (guanta)	6
16	<i>Patagonula americana</i> (guajuvira)	8
17	<i>Ingá marginata Willd</i> (ingá-feijão)	3
18	<i>Handroanthus albus</i> (ipê-amarelo)	2
19	<i>Handroanthus impetiginosus</i> (ipê-roxo)	2
20	<i>Jacaratia dodecaphylla</i> (jaracatiá)	4
21	<i>Cariniana</i> (jequitiba)	4
22	<i>Eugenia pyriformis</i> (uvaia)	7
23	<i>Tibouchina mutabilis</i> (manaca da serra)	5
24	<i>Bauhinia forficata</i> (pala de vaca)	2
25	<i>Celaiba speciosa</i> (paineira)	2
26	<i>Myrsine umbellata</i> (capororocão)	3
27	<i>Ocotea puberula</i> (canela-guaicá)	3
28	<i>Eugenia pyriformis</i> (uvaia)	2
29	<i>Vitex megapotamica</i> (tarumã-preto)	2
30	<i>Allophylus edulis</i> (vacum)	5

Observações de Plantio das Árvores:
 Época de plantio: entre setembro a fevereiro;
 Horário do dia de plantio: das 6:00 às 10:00 e após as 16:00 horas;
 Caso o solo não contenha umidade suficiente, o mesmo deverá ser regado até atingir umidade aceitável;
 Após o plantio, deverá ser realizado o serviço de manutenção das mudas, as regando sempre que necessário, até que as mesmas estejam completamente enraizadas no solo.



Planta Baixa - Plantio de Árvores Nativas
 escala 1/500


CARIMBOS E ANOTAÇÕES



GOVERNO DO ESTADO DO PARANÁ
 SECRETARIA DE DESENVOLVIMENTO SUSTENTÁVEL E DO TURISMO

GOVERNO DO ESTADO DO PARANÁ
 SEDST - SECRETARIA DE DESENVOLVIMENTO SUSTENTÁVEL E DO TURISMO

INSTITUTO ÁGUA E TERRA
 GERÊNCIA DE PROJETOS



PROPRIETÁRIO: SEDST - SECRETARIA DE DESENVOLVIMENTO SUSTENTÁVEL E DO TURISMO
 MUNICÍPIO: SANTO ANTONIO DO SUDESTE

OBRA: PARQUE IMBALVAS
 ESCRITÓRIO REGIONAL: ESCRITÓRIO REGIONAL DE FRANCISCO BELTRÃO (ERBEL)

LOCAL: Rua Sergipe, Rua Curtiba, Rua Jacarezinho, Rua Londrina, Rua Brasília, Rua Parí e Rua Alagoas
 TIPO: REVITALIZAÇÃO DO PARQUE IMBALVAS

AUTOR DO PROJETO / REGISTRO PROF.: Hugo H. Leonardi
 CREA PR 102404/D
 PROJETO: **ÁRVORES NATIVAS**

RESPONSÁVEL TÉCNICO / REGISTRO PROF.: Hugo H. Leonardi
 CREA PR 102404/D
 REFERÊNCIA: **Planta Baixa - Árvores Nativas**

LEONARDI ENGENHARIA
 CNPJ: 10.747.957/0001-50
 ENDEREÇO: Rua Jacarezinho, 100 - Jd. Santa Helena - Curitiba - PR - CEP: 85.601-040
 TELEFONE: (41) 3055.7715

DESENHO: JUNIOR TAZINASSO
 DATA: JULHO / 2021
 ESCALA DO DESENHO: INDICADA
 ARQUIVO: IAT_PARQUE IMBALVAS_R01

AN
 01 01