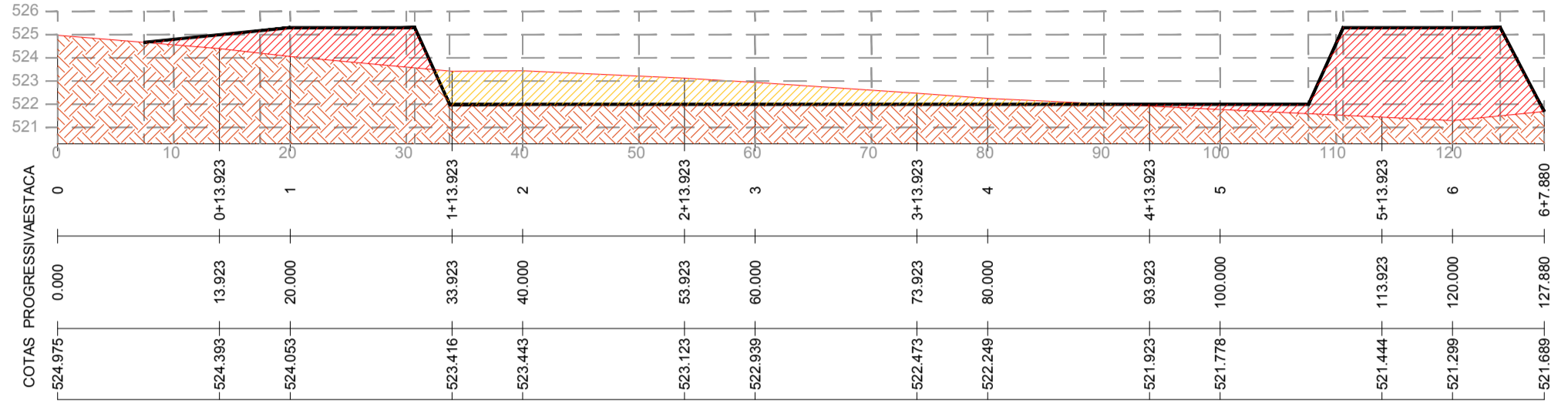
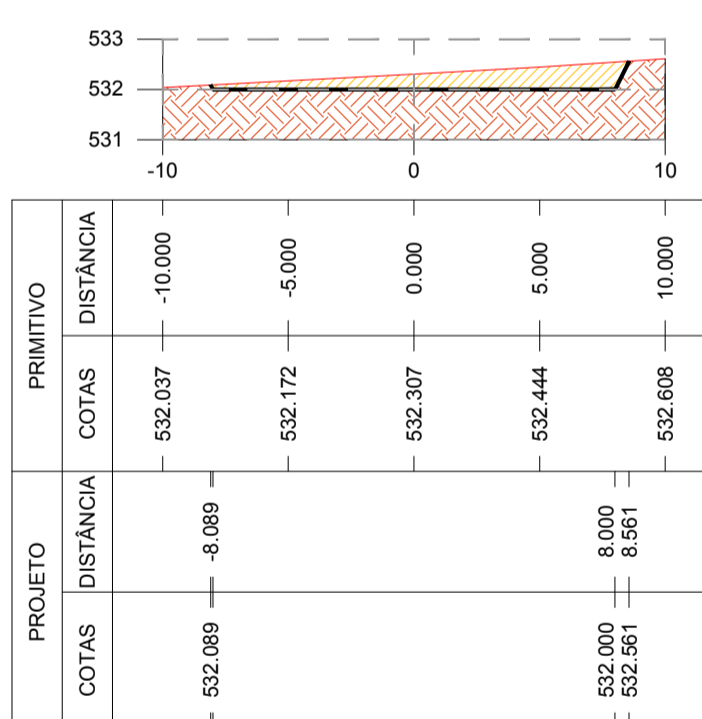


Escalas: V= 1 /250
Escalas: H= 1 /1000

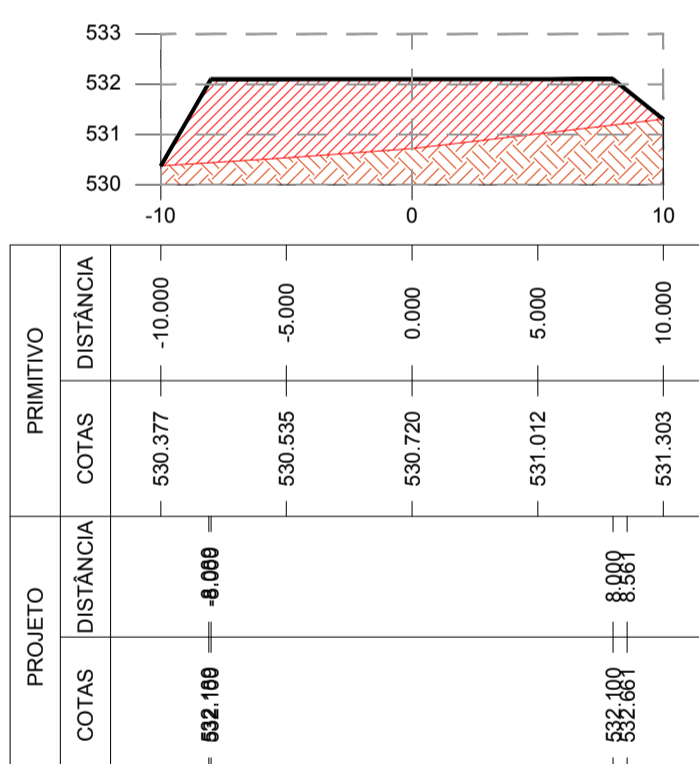


Escalas: V= 1 /250
Escalas: H= 1 /1000

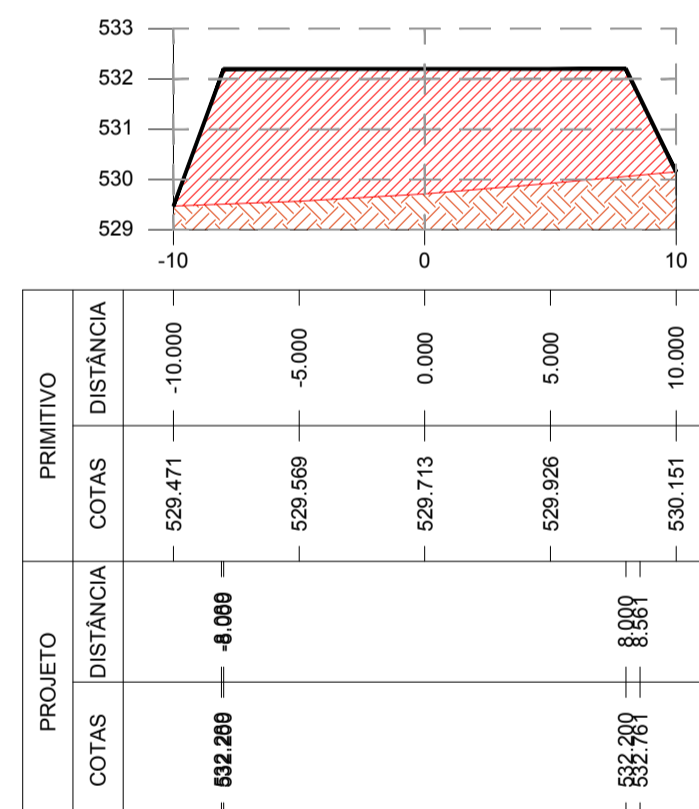
- SOLO INALTERADO
- ATERRO
- CORTE
- Nível do Espelho de Água
- TERRENO PRIMITIVO
- TERRENO PROJETADO



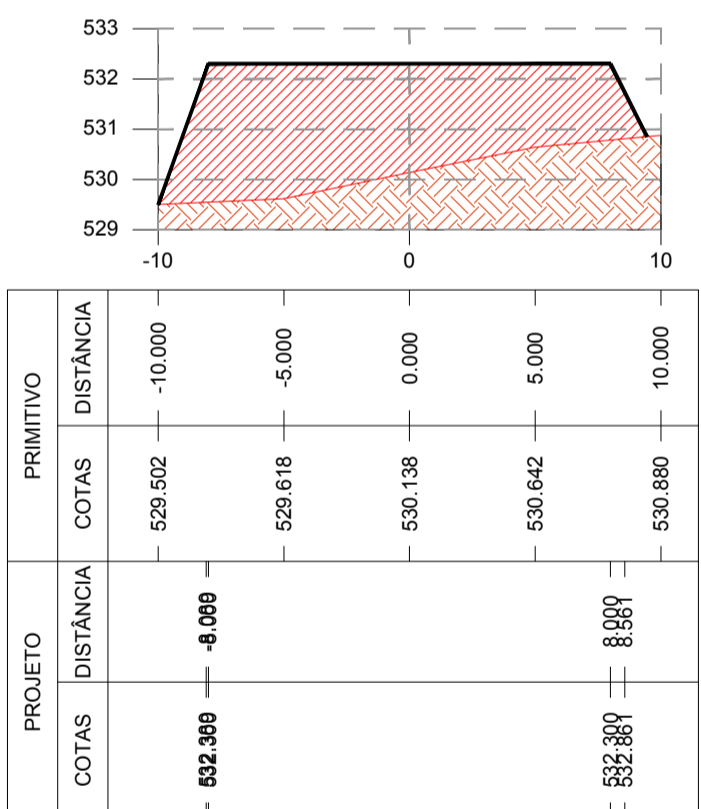
EST: 0
Projeção da Rua



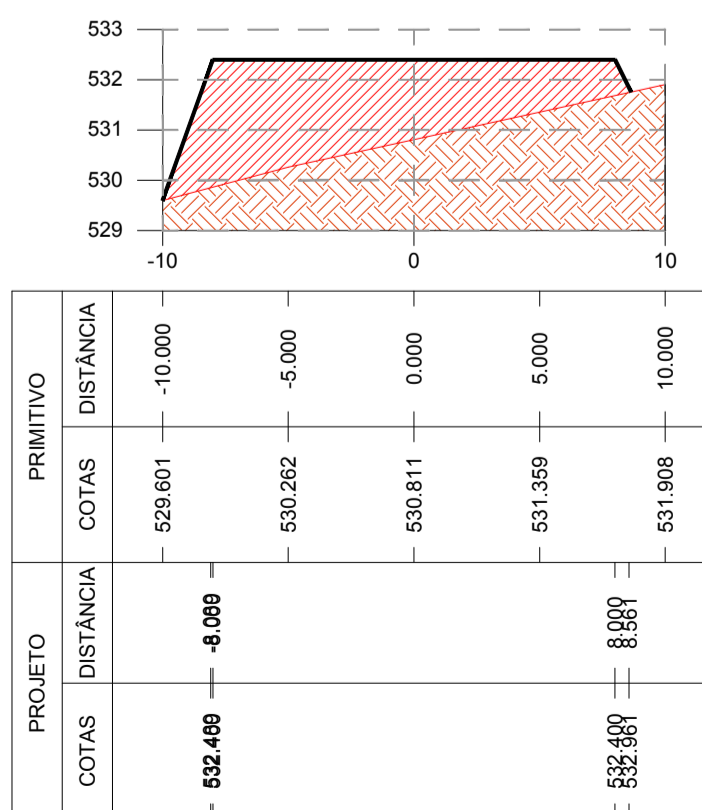
EST: 1
Projeção da Rua



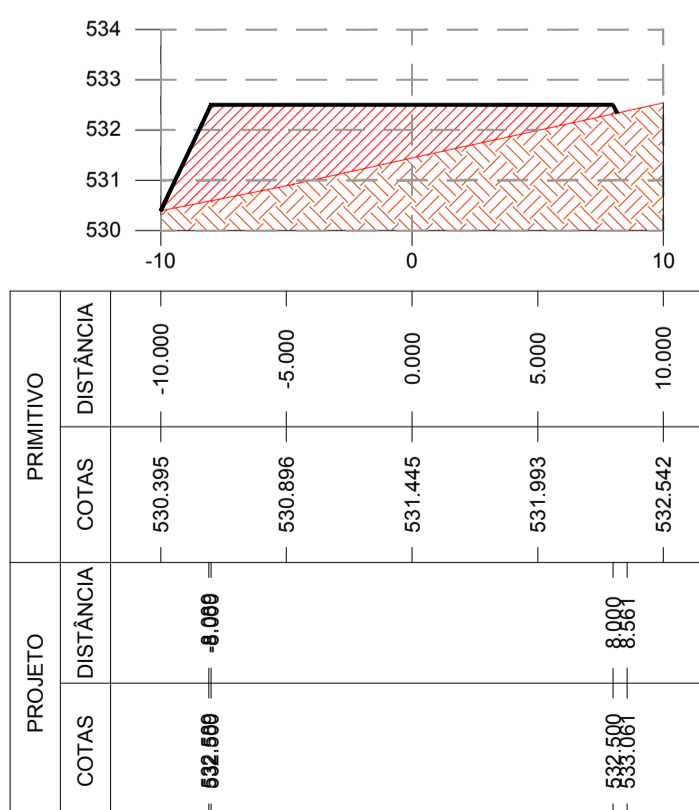
EST: 2
Projeção da Rua



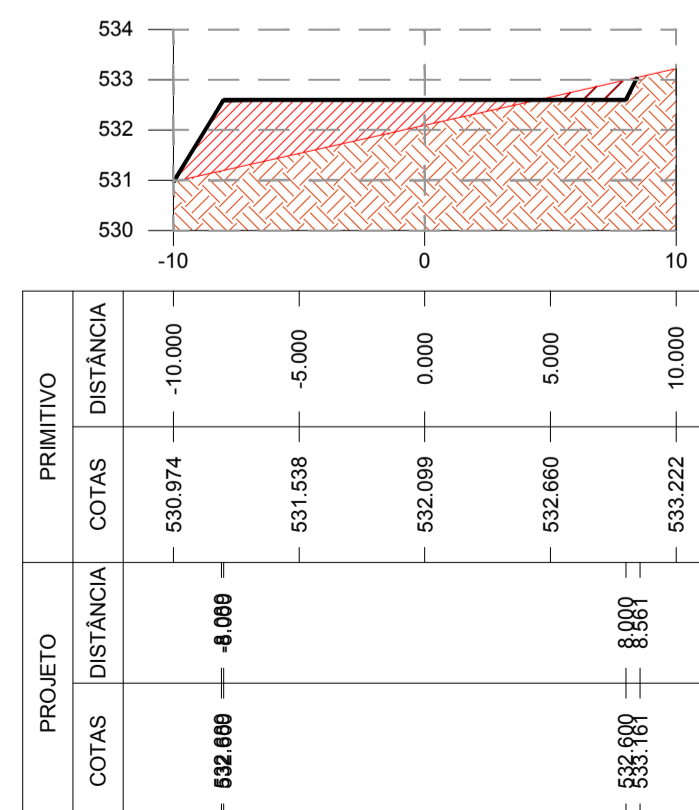
EST: 3
Projeção da Rua



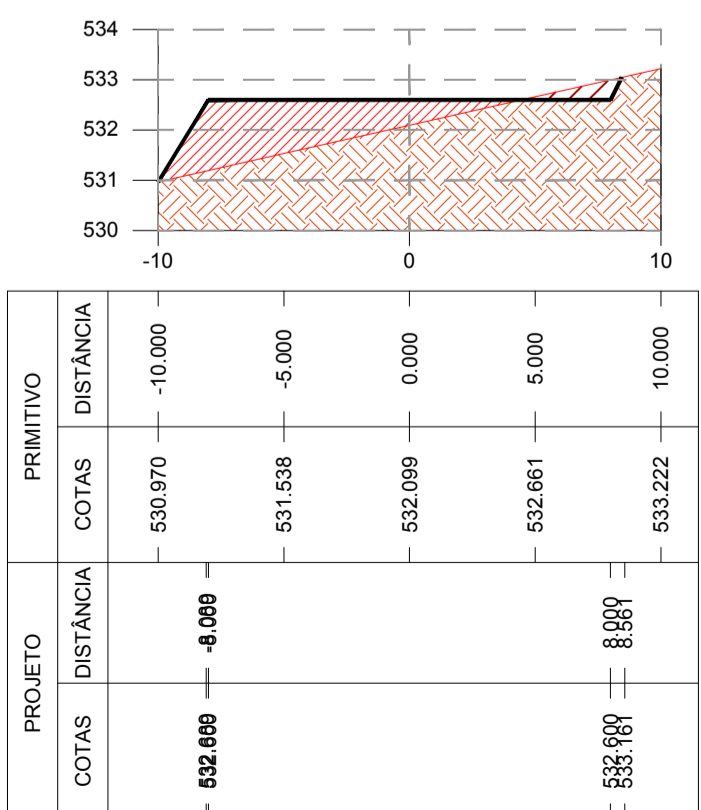
EST: 4
Projeção da Rua



EST: 5
Projeção da Rua



EST: 6
Projeção da Rua



EST: 6+0.020
Projeção da Rua

Escalas: V= 1 /150
Escalas: H= 1 /300

CARIMBOS E ANOTAÇÕES

GOVERNO DO ESTADO DO PARANÁ
SECRETARIA DE DESENVOLVIMENTO SUSTENTÁVEL E DO TURISMO

GOVERNO DO ESTADO DO PARANÁ
SECRETARIA DE DESENVOLVIMENTO SUSTENTÁVEL E DO TURISMO

INSTITUTO ÁGUA E TERRA

PROPRIETÁRIO: SEDST - SECRETARIA DE DESENVOLVIMENTO SUSTENTÁVEL E DO TURISMO
MUNICÍPIO: SANTO ANTONIO DO SUDOESTE

OBRA: PARQUE IMBAUVAS
ESCRITÓRIO REGIONAL: FRANCISCO BELTRÃO (ERBEL)

LOCAL: Rua Sérgio, Rua Curitiba, Rua Jacarepoh, Rua Londrina, Rua Brasília, Rua Pará e Rua Alagças
TIPO: REVITALIZAÇÃO DO PARQUE IMBAUVAS

AUTOR DO PROJETO / REGISTRO PROF.: Hugo H. Leonardi
CREA PR 102404/D

RESPONSÁVEL TÉCNICO / REGISTRO PROF.: Hugo H. Leonardi
CREA PR 102404/D

PROJETO: **TERRAPLENAGEM / PLANIALTIMÉTRICO**
REFERÊNCIA: **Seções Transversais.**

DESENHO: JUNIOR TAZINASSO
DATA: JULHO / 2021
ESCALA DO DESENHO: INDICADA
ARQUIVO: MAT_PARQUE_IMBAUVAS_R01

T 07 07