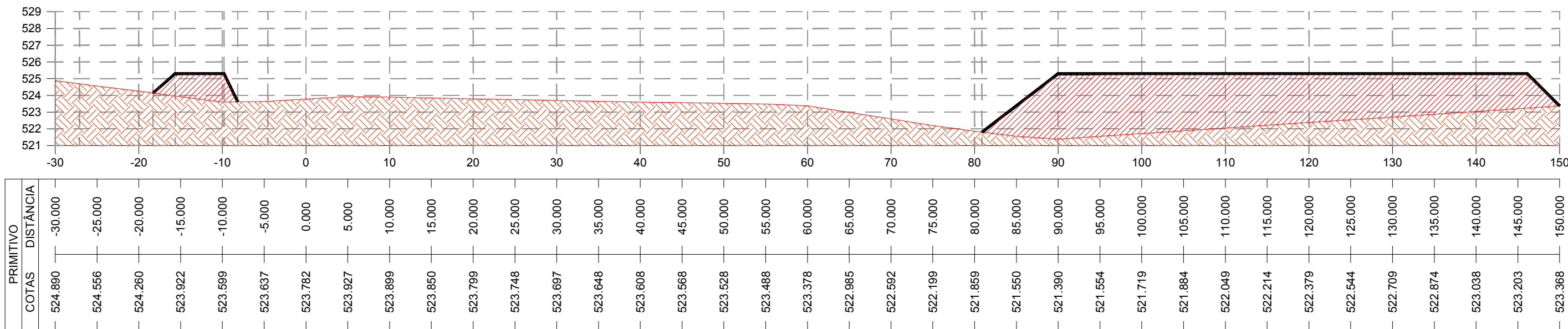
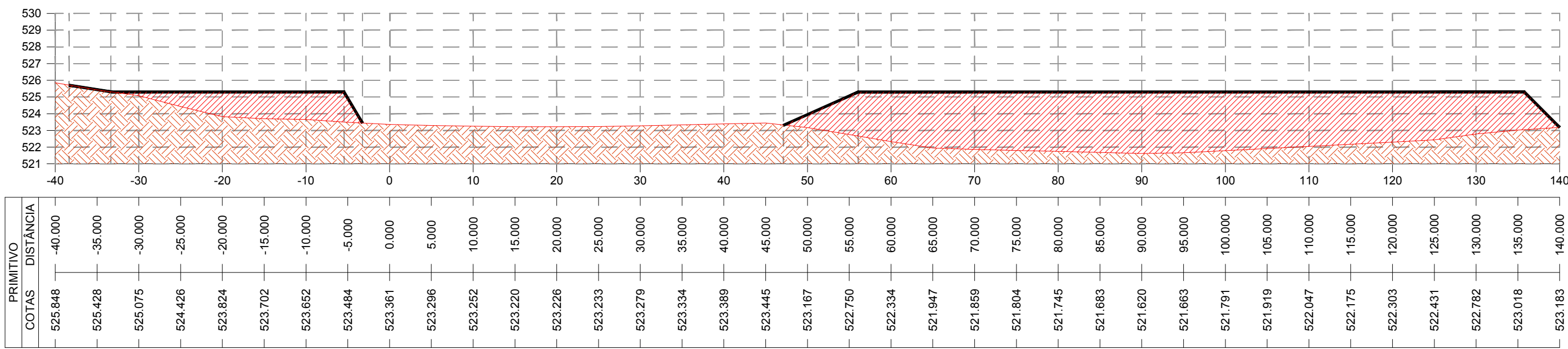


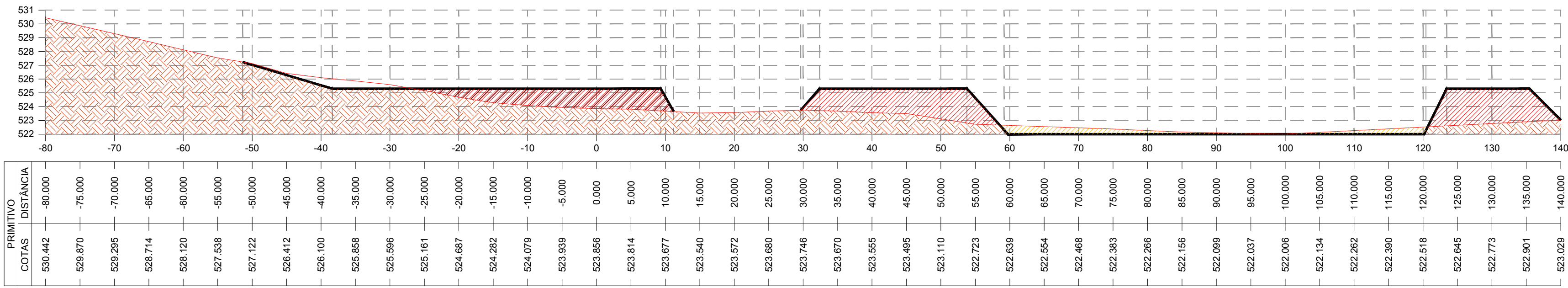
EST: 10



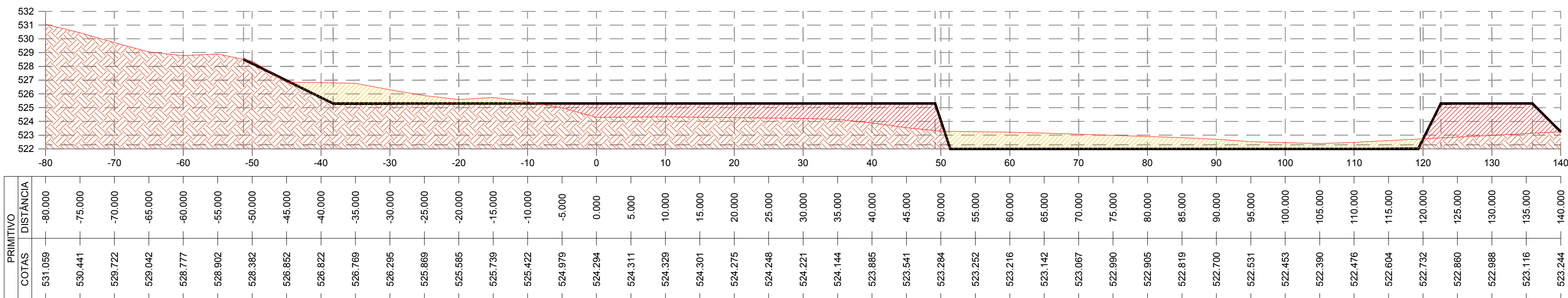
EST: 15



EST: 14



EST: 13



EST: 12

- SOLO INALTERADO
- ATERRADO
- CORTE
- Nivel do Espelho de Água
- TERRENO PRIMITIVO
- TERRENO PROJETADO

Escala: V= 1/250  
Escala: H= 1/500

CARBOS E ANOTAÇÕES

**GOVERNO DO ESTADO DO PARANÁ**  
SECRETARIA DE DESENVOLVIMENTO SUSTENTÁVEL E TURISMO

**GOVERNO DO ESTADO DO PARANÁ**  
SECRETARIA DE DESENVOLVIMENTO SUSTENTÁVEL E DO TURISMO

INSTITUTO ÁGUA E TERRA  
GERÊNCIA DE PROJETOS

PROPRIETÁRIO: SEDST - SECRETARIA DE DESENVOLVIMENTO SUSTENTÁVEL E DO TURISMO  
MUNICÍPIO: SANTO ANTÔNIO DO SUDOESTE

OBRA: PARQUE IMBAUVAS  
ESCRITÓRIO REGIONAL DE FRANCISCO BELTRÃO (ERBEL)

LOCAL: Rua Sérgio, Rua Curitiba, Rua Jacarepoh, Rua Londrina, Rua Brasília, Rua Pará e Rua Alagças  
TIPO: REVITALIZAÇÃO DO PARQUE IMBAUVAS

AUTOR DO PROJETO / REGISTRO PROF: Hugo H. Leonardi  
CREA PR 102404/D

RESPONSÁVEL TÉCNICO / REGISTRO PROF: Hugo H. Leonardi  
CREA PR 102404/D

PROJETO: **TERRAPLENAGEM / PLANIALTIMÉTRICO**

REFERÊNCIA: **Seções Transversais.**

DESENHO: JUNIOR TAZINASSO  
DATA: JULHO / 2021  
ESCALA DO DESENHO: INDICADA  
ARQUIVO: IAT\_PARQUE IMBAUVAS\_R01

**INSTITUTO ÁGUA E TERRA**

**T 06 07**