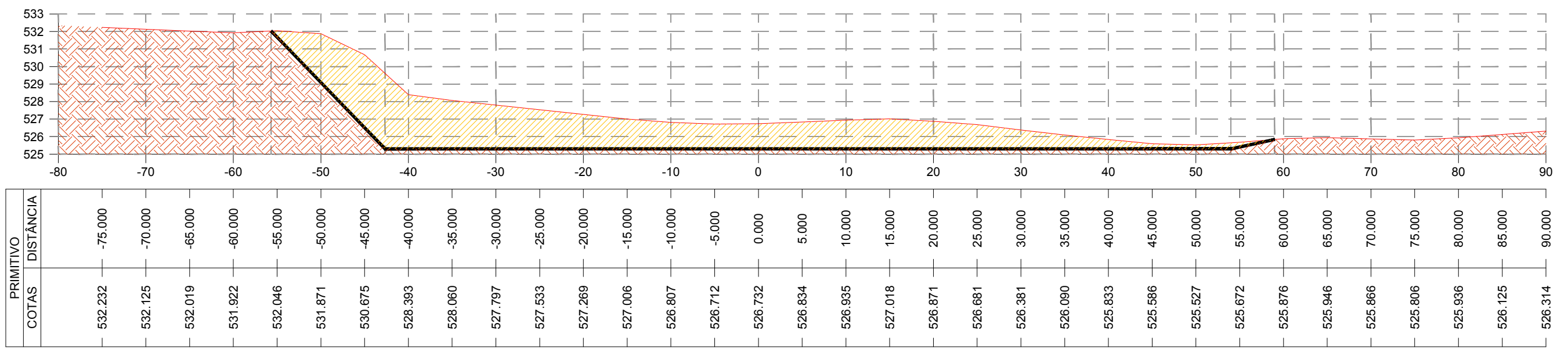
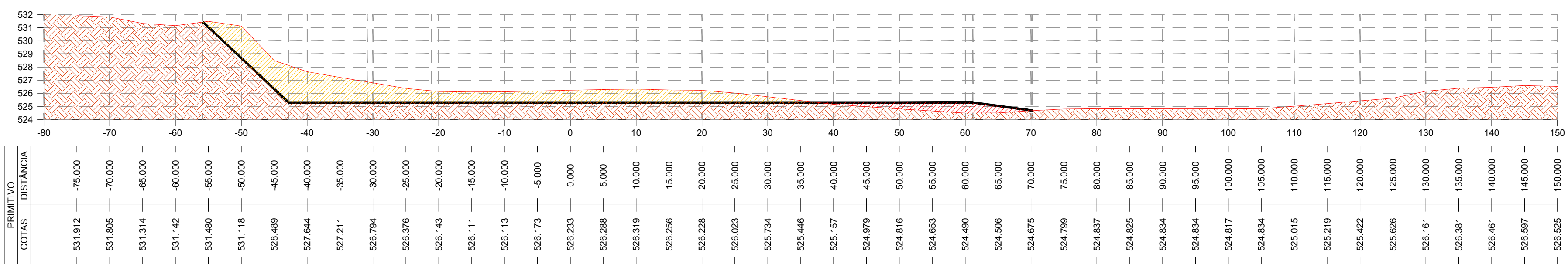


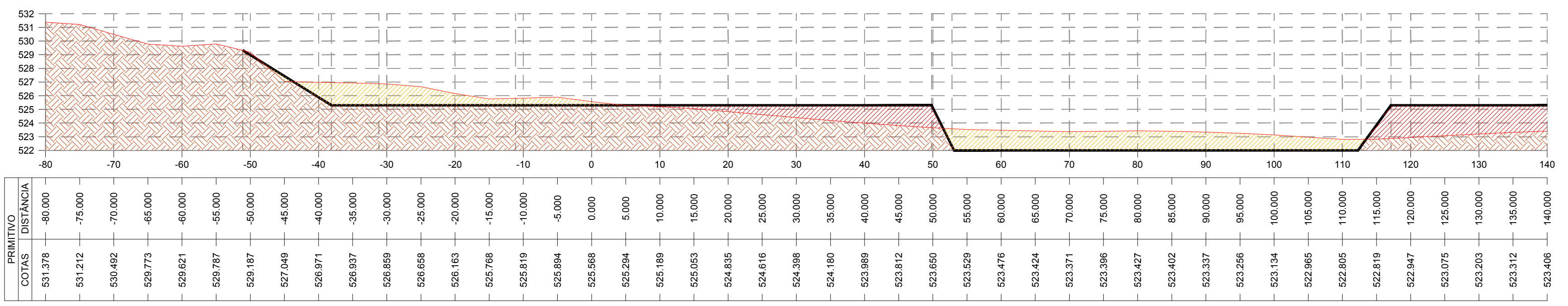
EST: 7



EST: 8



EST: 9



EST: 11

- SOLO INALTERADO
- ATERRO
- CORTE
- Nivel do Espelho de Água
- TERRENO PRIMITIVO
- TERRENO PROJETADO

Escala: V= 1/250
Escala: H= 1/500

CARBOS E ANOTAÇÕES

GOVERNO DO ESTADO DO PARANÁ
SECRETARIA DE DESENVOLVIMENTO SUSTENTÁVEL E DO TURISMO
INSTITUTO ÁGUA E TERRA
GERÊNCIA DE PROJETOS

PROPRIETÁRIO: SEDST - SECRETARIA DE DESENVOLVIMENTO SUSTENTÁVEL E DO TURISMO
MUNICÍPIO: SANTO ANTÔNIO DO SUDOESTE

OBRA: PARQUE IMBAUVAS
ESCRITÓRIO REGIONAL: ESCRITÓRIO REGIONAL DE FRANCISCO BELTRÃO (ERBEL)

LOCAL: Rua Sérgio, Rua Curitiba, Rua Jacareinho, Rua Londrina, Rua Brasília, Rua Pará e Rua Alagças
TIPO: REVITALIZAÇÃO DO PARQUE IMBAUVAS

AUTOR DO PROJETO / REGISTRO PROF.: Hugo H. Leonardi
CREA PR 102404/D
PROJETO: TERRAPLENAGEM / PLANIALTIMÉTRICO

RESPONSÁVEL TÉCNICO / REGISTRO PROF.: Hugo H. Leonardi
CREA PR 102404/D
REFERÊNCIA: Seções Transversais.

DESENHO: JUNIOR TAZINASSO
DATA: JULHO / 2021
ESCALA DO DESENHO: INDICADA
ARQUIVO: IAT_PARQUE_IMBAUVAS_R01

LEONARDI ENGENHARIA LTDA ME
CNPJ: 10.747.857/0001-90
CREA: PR-48.027/D
ENGENHEIRO
CPF: 85.601-040
leonardi@leonardi.com.br
TELEFONE: (48) 3555.7715

T
05 07