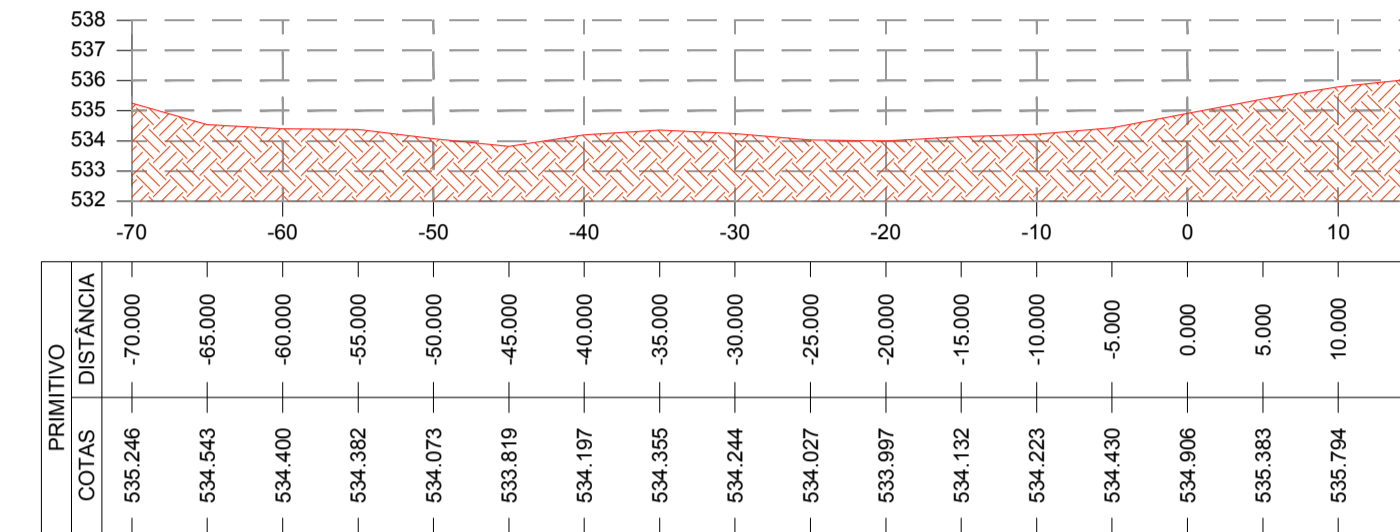
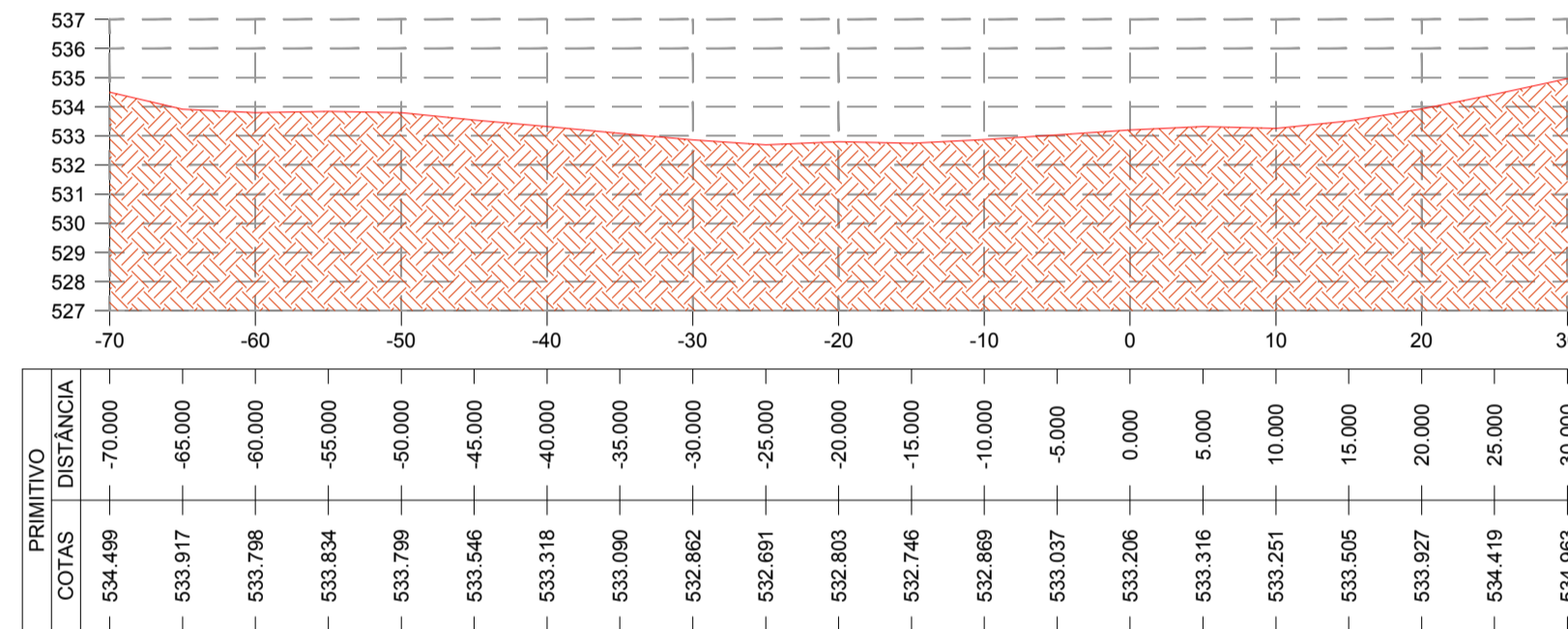


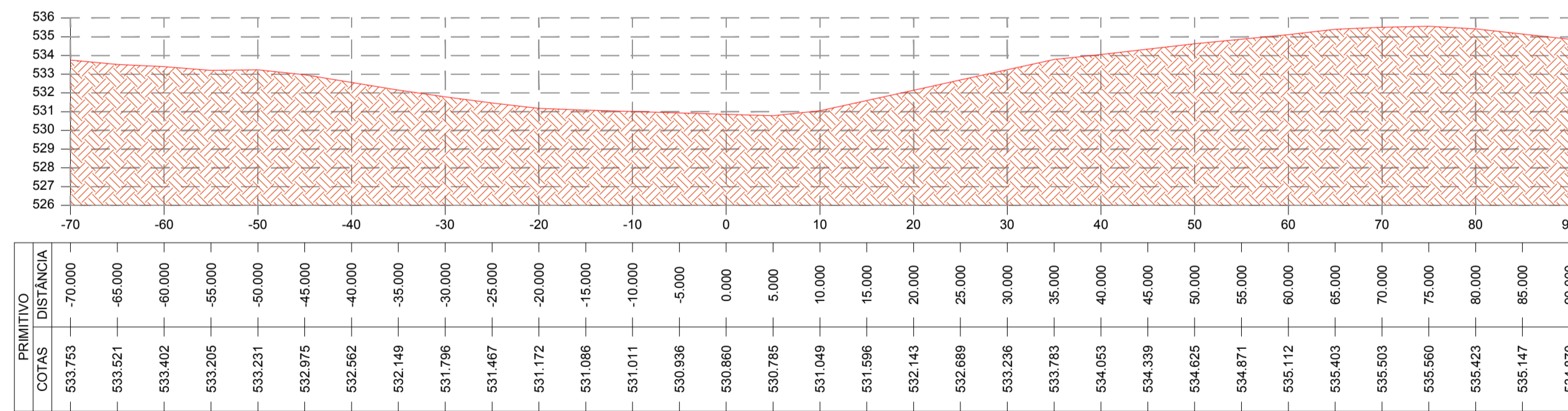
EST: 0



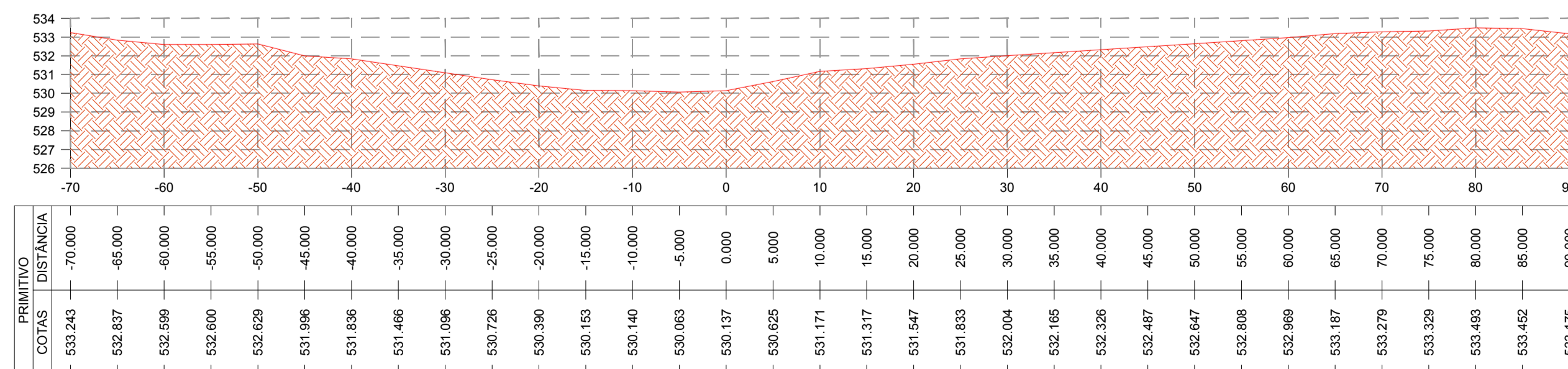
EST: 1



EST: 2

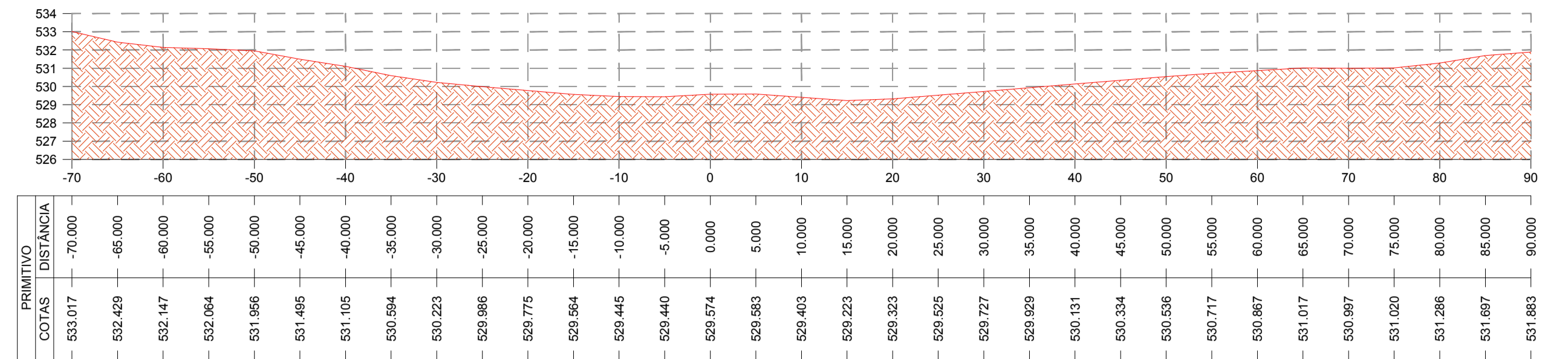


EST: 3

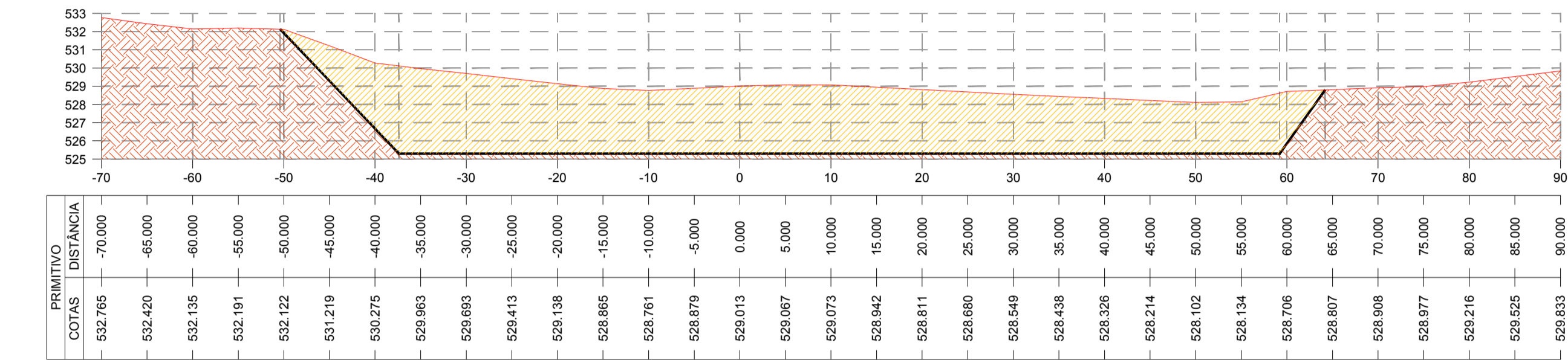


EST: 4

Escalas: V= 1 / 250  
Escalas: H= 1 / 500



EST: 5



EST: 6

- SOLO INALTERADO
- ATERRO
- CORTE
- Nivel do Espelho de Água
- TERRENO PRIMITIVO
- TERRENO PROJETADO

CARIMBOS E ANOTAÇÕES

**GOVERNO DO ESTADO DO PARANÁ**  
SECRETARIA DE DESENVOLVIMENTO SUSTENTÁVEL E DO TURISMO

**GOVERNO DO ESTADO DO PARANÁ**  
SECRETARIA DE DESENVOLVIMENTO SUSTENTÁVEL E DO TURISMO

**INSTITUTO ÁGUA E TERRA**

---

PROPRIETÁRIO: SEDST - SECRETARIA DE DESENVOLVIMENTO SUSTENTÁVEL E DO TURISMO  
 MUNICÍPIO: SANTO ANTONIO DO SUDOESTE

OBRA: PARQUE IMBAUVAIS  
 ESCRITÓRIO REGIONAL: ESCRITÓRIO REGIONAL DE FRANCISCO BELTRÃO (ERBEL)

LOCAL: Rua Sergio, Rua Curitiba, Rua Jacareinho, Rua Londrina, Rua Brasília, Rua Pará e Rua Alagoas  
 TIPO: REVITALIZAÇÃO DO PARQUE IMBAUVAIS

---

AUTOR DO PROJETO / REGISTRO PROF.: Hugo H. Leonardi  
 CREA PR 102404/D

PROJETO: **TERRAPLENAGEM / PLANIALTIMÉTRICO**

---

RESPONSÁVEL TÉCNICO / REGISTRO PROF.: Hugo H. Leonardi  
 CREA PR 102404/D

REFERÊNCIA: **Seções Transversais.**

---

**LEONARDI ENGENHARIA**

LEONARDI ENGENHARIA LTDA ME  
 CNPJ: 10.747.867/0001-90  
 CREA - PR 48.027/D  
 ENDEREÇO: Rua do Paraná, 100  
 CEP: 85.601-040  
 E-mail: leonardiengharia@gmail.com  
 TELEFONE: (49) 3555.7715

DESENHO: JUNIOR TAZINASSO  
 DATA: JULHO / 2021  
 ESCALA DO DESENHO: INDICADA  
 ARQUIVO: IMT\_PARQUE\_IMBAUVAIS\_R01

**T**  
**04 07**