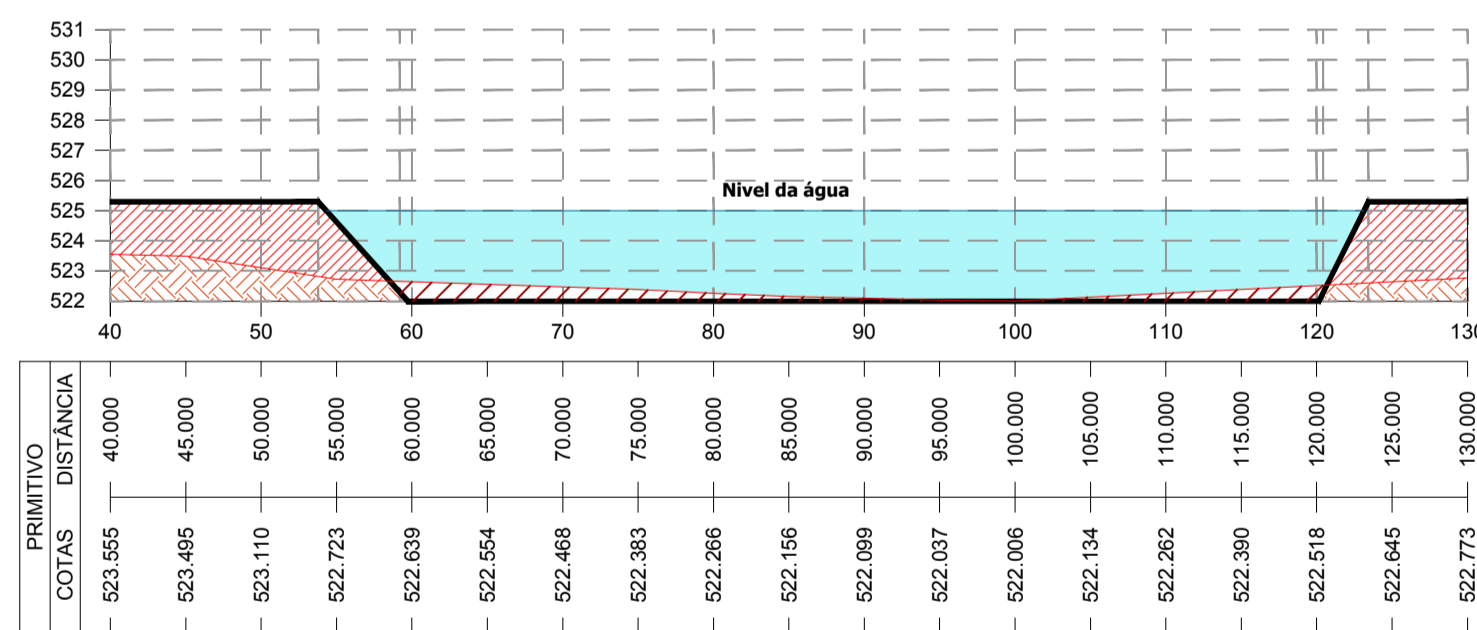


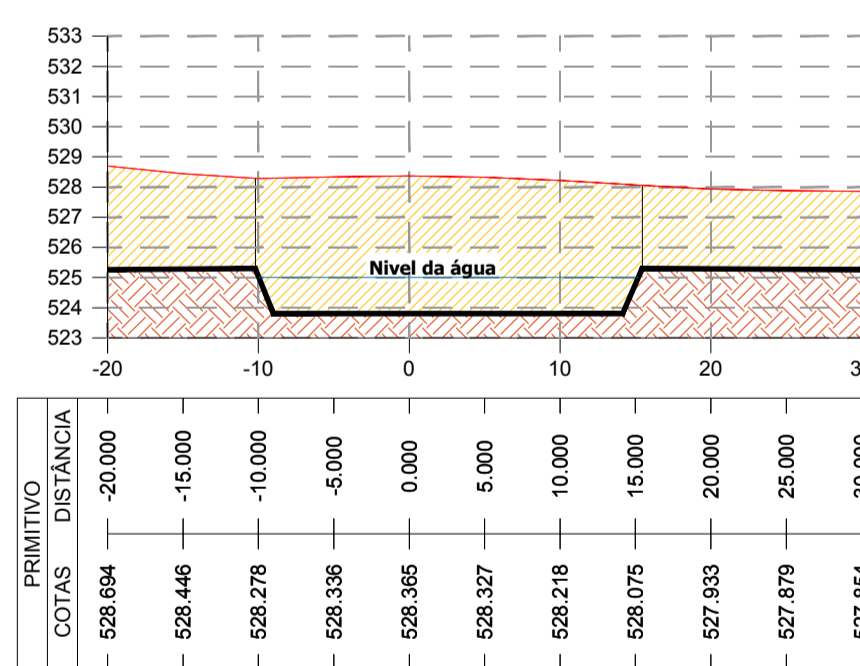
Planta Baixa - Lagos 01 e 02
Escala: 1/750

Lago 02
Escavação: 2.181,19m³
Área: 4.108,17m²
Volume Máx.: 11.291,67m³

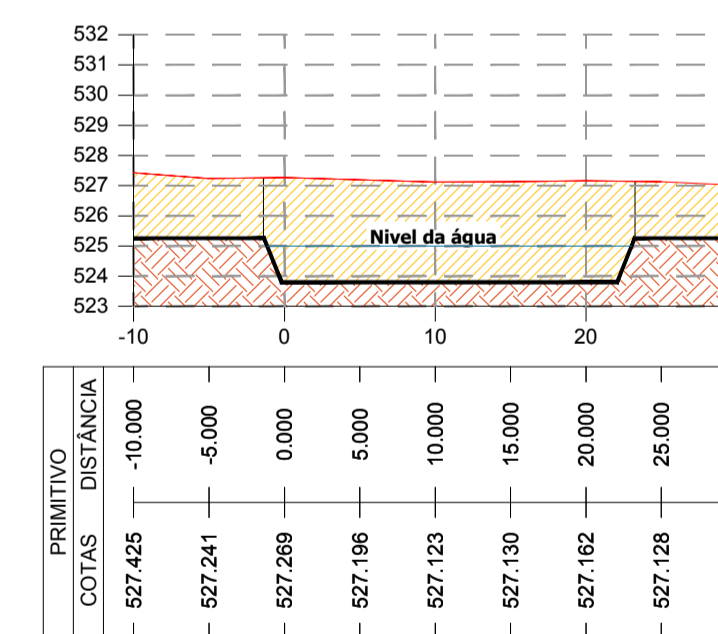
- SOLO INALTERADO
- ATERRO
- CORTE
- Nivel do Espelho de Água
- TERRENO PRIMITIVO
- TERRENO PROJETADO
- APP Á RECUPERAR
- ÁREA DESTINADA AO POLINIZA PARANÁ



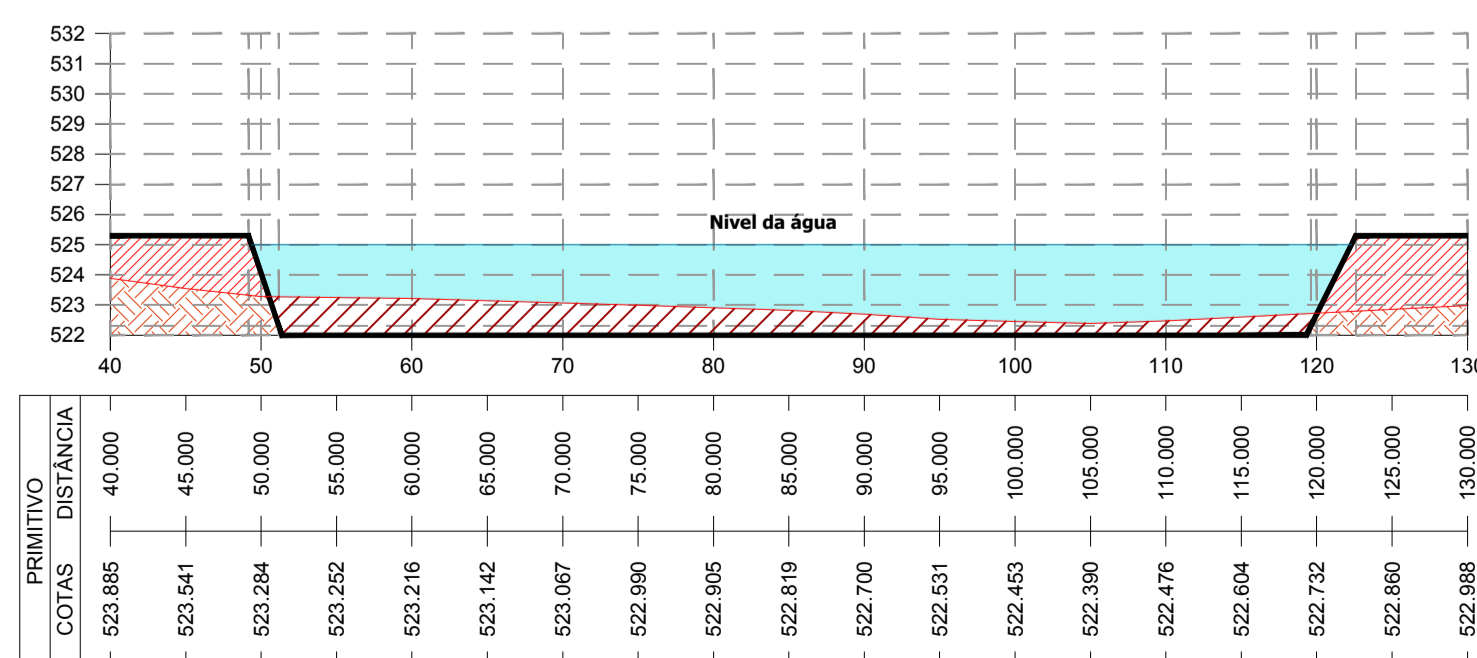
EST: 13
Lago 02



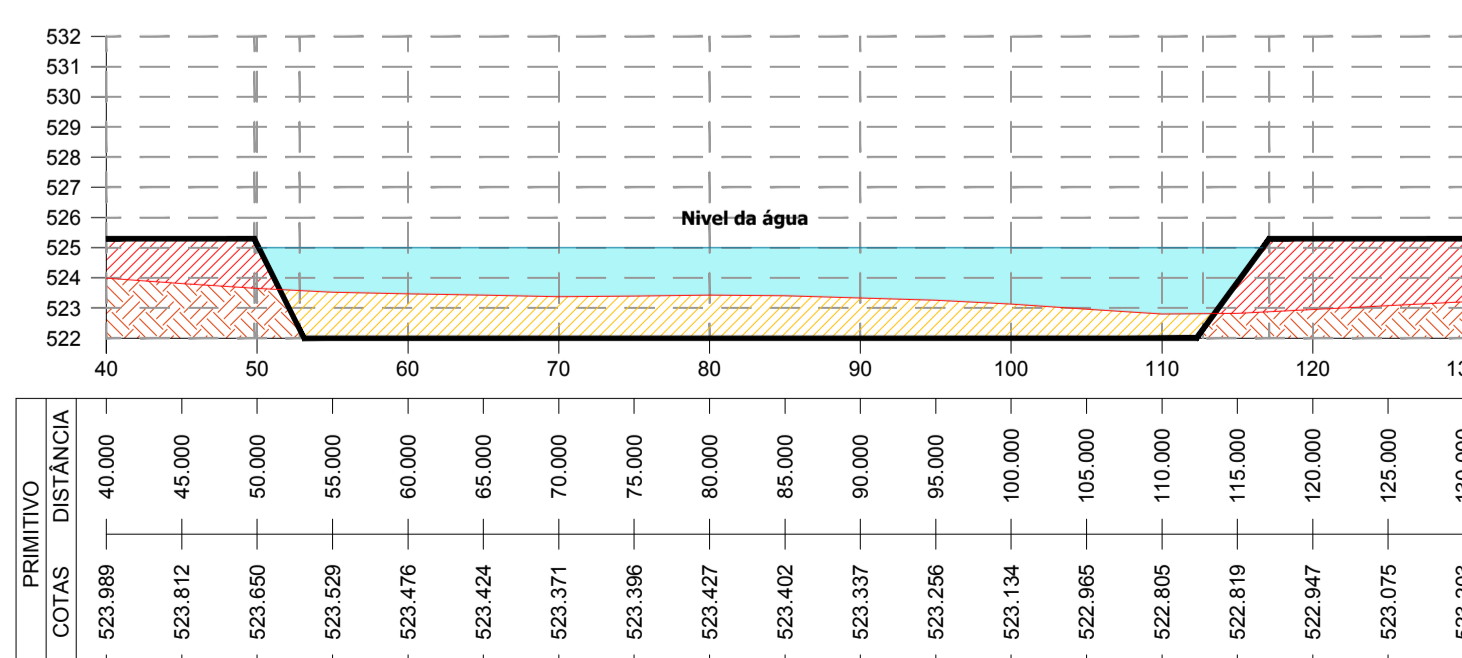
EST: 6a
Lago 01



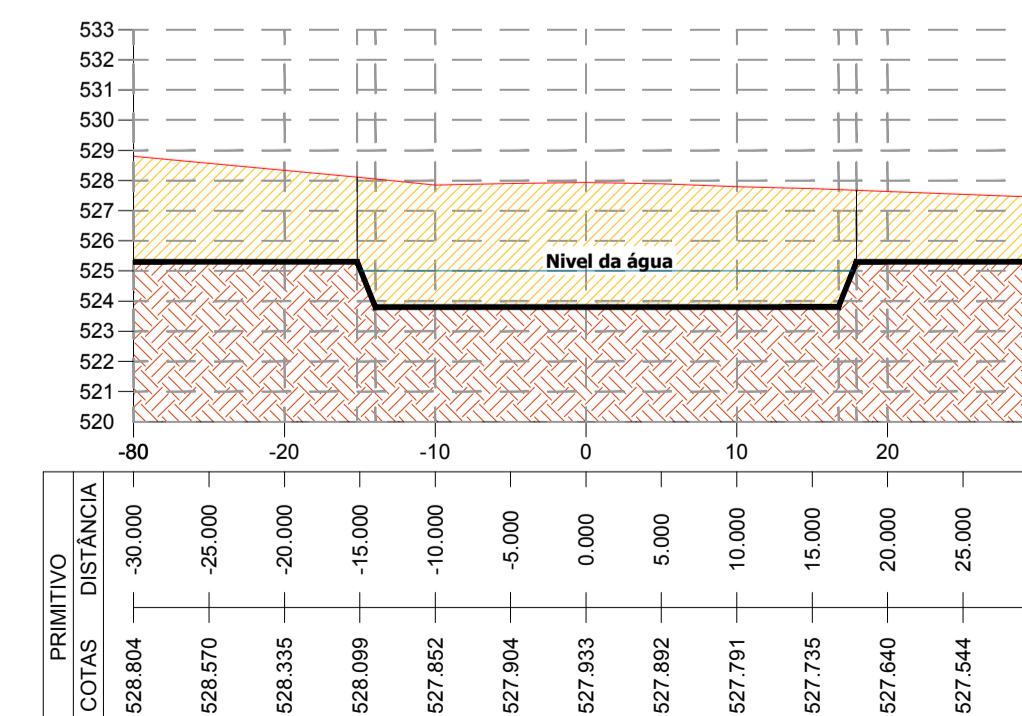
EST: 7a
Lago 01



EST: 12
Lago 02




EST: 11
Lago 02



EST: 7
Lago 01


Escala: V = 1/250
Escala: H = 1/500

CARROS E ANOTAÇÕES



GOVERNO DO ESTADO DO PARANÁ
SECRETARIA DE DESENVOLVIMENTO SUSTENTÁVEL E DO TURISMO

SECRETARIA DE DESENVOLVIMENTO SUSTENTÁVEL E DO TURISMO



PROPRIETÁRIO: SEDST - SECRETARIA DE DESENVOLVIMENTO SUSTENTÁVEL E DO TURISMO
MUNICÍPIO: SANTO ANTÔNIO DO SUDOESTE

OBRA: PARQUE IMBAUVAS
ESCRITÓRIO REGIONAL: ESCRITÓRIO REGIONAL DE FRANCISCO BELTRÃO (ERBEL)

LOCAL: Rua Sergipe, Rua Curitiba, Rua Jacarezinho, Rua Londrina, Rua Brasília, Rua Pará e Rua Alagoas
TIPO: REVITALIZAÇÃO DO PARQUE IMBAUVAS

AUTOR DO PROJETO / REGISTRO PROF.: Hugo H. Leonardi
CREA PR 102404/D

RESPONSÁVEL TÉCNICO / REGISTRO PROF.: Hugo H. Leonardi
CREA PR 102404/D

PROJETO: **TERRAPLENAGEM / PLANIALTIMÉTRICO**
REFERÊNCIA: **Planta Baixa Lagos; Escavação dos Lagos; Seção Transversal.**

DESENHO: JUNIOR TAZINASSO
DATA: JULHO / 2021
ESCALA DO DESENHO: INDICADA
ARQUIVO: IAT_PARQUE IMBAUVAS_R01

T
03 07