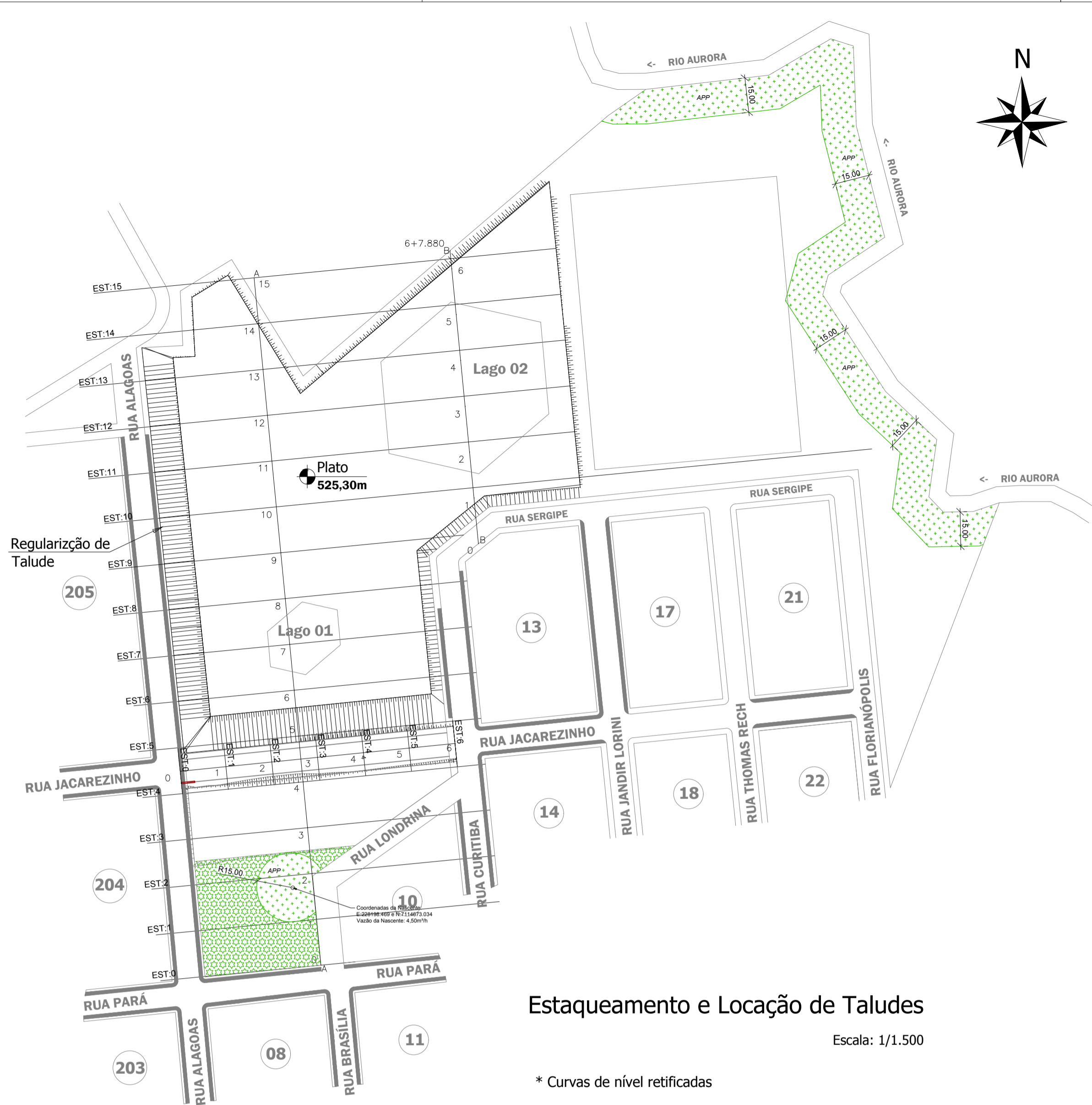


Planta Baixa Indicação de Cortes / Planialtimétrico

Escala: 1/1.500

\* Curvas de nível retificadas

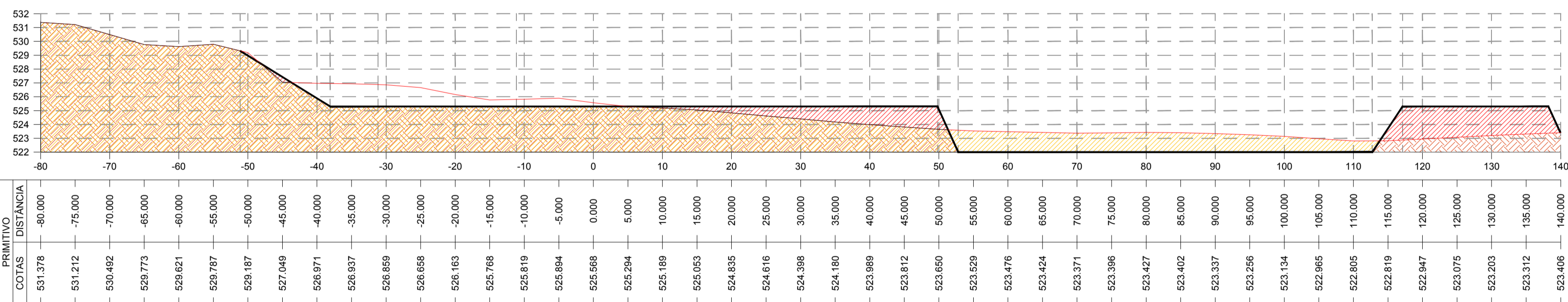


Estaqueamento e Locação de Taludes

Escala: 1/1.500

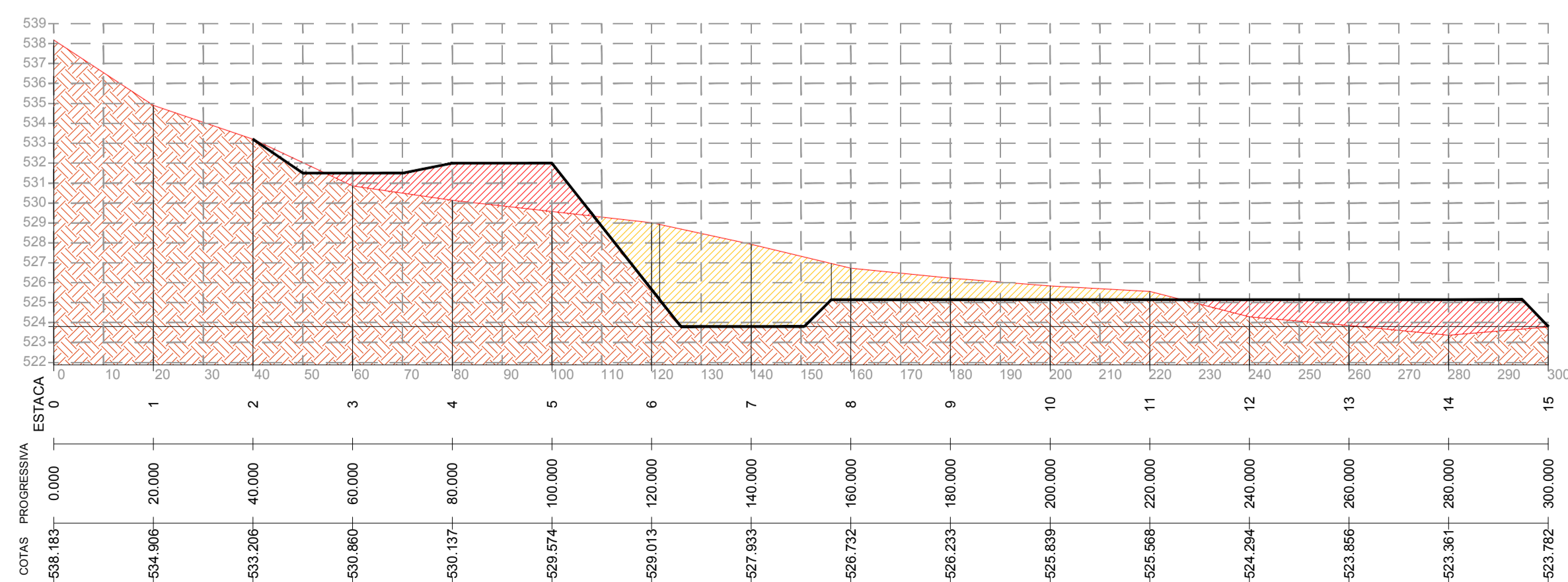
\* Curvas de nível retificadas

- SOLO INALTERADO
- ATERRO
- CORTE
- REGULARIZAÇÃO DE TALUDE
- LOCALIZAÇÃO DO BOTA FORA
- TERRENO PRIMITIVO
- TERRENO PROJETADO
- APP Á RECUPERAR
- ÁREA DESTINADA AO POLINIZA PARANÁ



Escala: V = 1 / 250  
Escala: H = 1 / 500

EST: 11



Escala: V = 1 / 250  
Escala: H = 1 / 1000

Estaqueamento AA

CARBOS E ANOTAÇÕES

**GOVERNO DO ESTADO DO PARANÁ**  
SECRETARIA DO DESENVOLVIMENTO SUSTENTÁVEL E TURISMO

**GOVERNO DO ESTADO DO PARANÁ**  
SECRETARIA DE DESENVOLVIMENTO SUSTENTÁVEL E DO TURISMO  
INSTITUTO ÁGUA E TERRA  
GERÊNCIA DE PROJETOS

**INSTITUTO ÁGUA E TERRA**

---

PROPRIETÁRIO: SEDST - SECRETARIA DE DESENVOLVIMENTO SUSTENTÁVEL E DO TURISMO  
MUNICÍPIO: SANTO ANTONIO DO SUDOESTE

OBRA: PARQUE IMBAUVAS  
ESCRITÓRIO REGIONAL: PARQUE IMBAUVAS (ERBEL)

LOCAL: Rua Sergipe, Rua Curitiba, Rua Jacarezinho, Rua Londrina, Rua Brasília, Rua Pará e Rua Alagoas  
TIPO: REVITALIZAÇÃO DO PARQUE IMBAUVAS

---

AUTOR DO PROJETO / REGISTRO PROF: Hugo H. Leonardi  
CREA PR 102404/D

PROJETO: **TERRAPLENAGEM / PLANIALTIMÉTRICO**  
REFERÊNCIA: **Planta Baixa Indicação de Cortes / Planialtimétrico; Seção Transversal; Estaqueamento e Locação de Taludes.**

---

RESPONSÁVEL TÉCNICO / REGISTRO PROF: Hugo H. Leonardi  
CREA PR 102404/D

DESENHO: JUNIOR TAZINASSO  
DATA: JULHO / 2021  
ESCALA DO DESENHO: INDICADA  
ARQUIVO: IAT\_PARQUE IMBAUVAS\_R01

T  
02 07