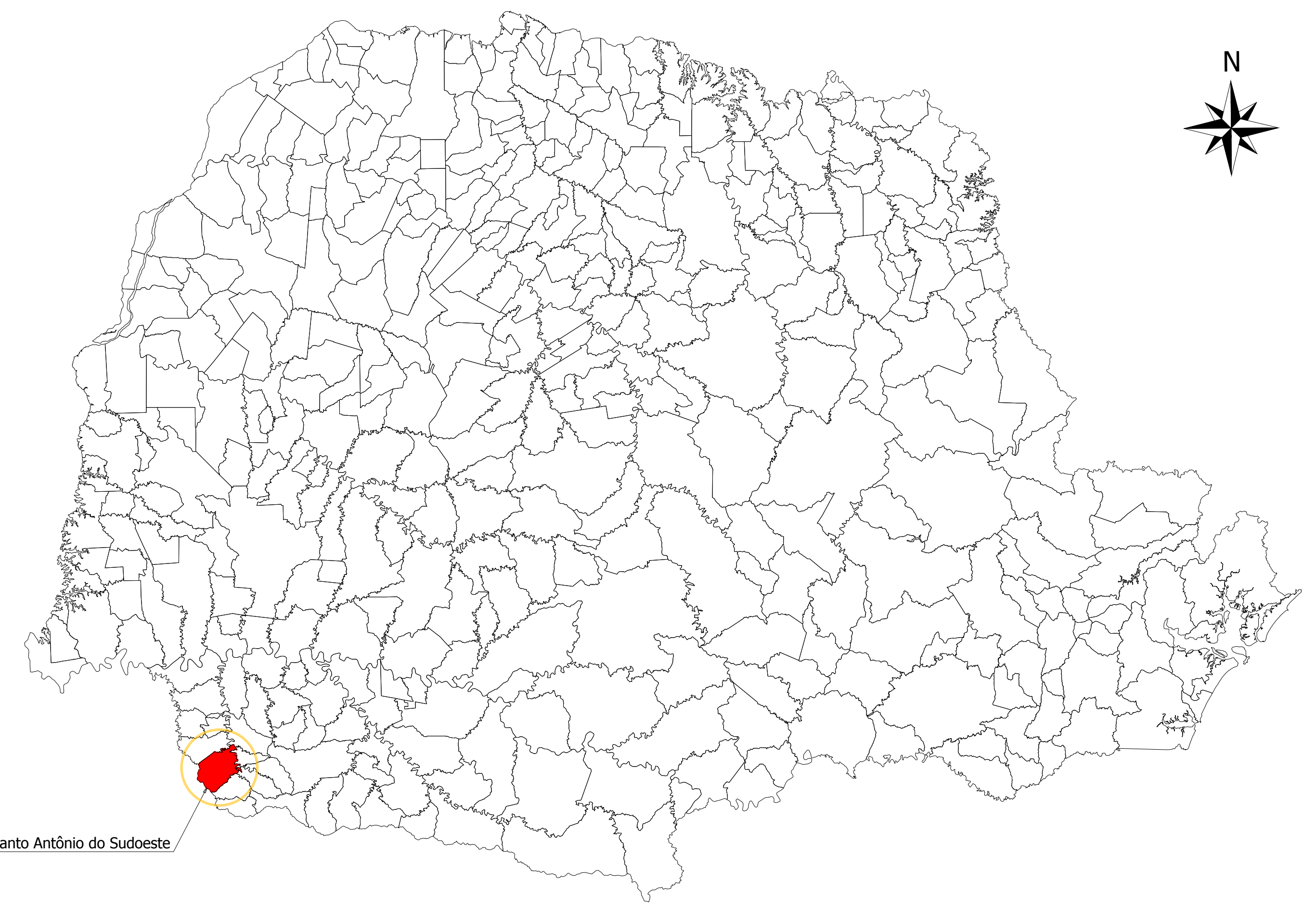
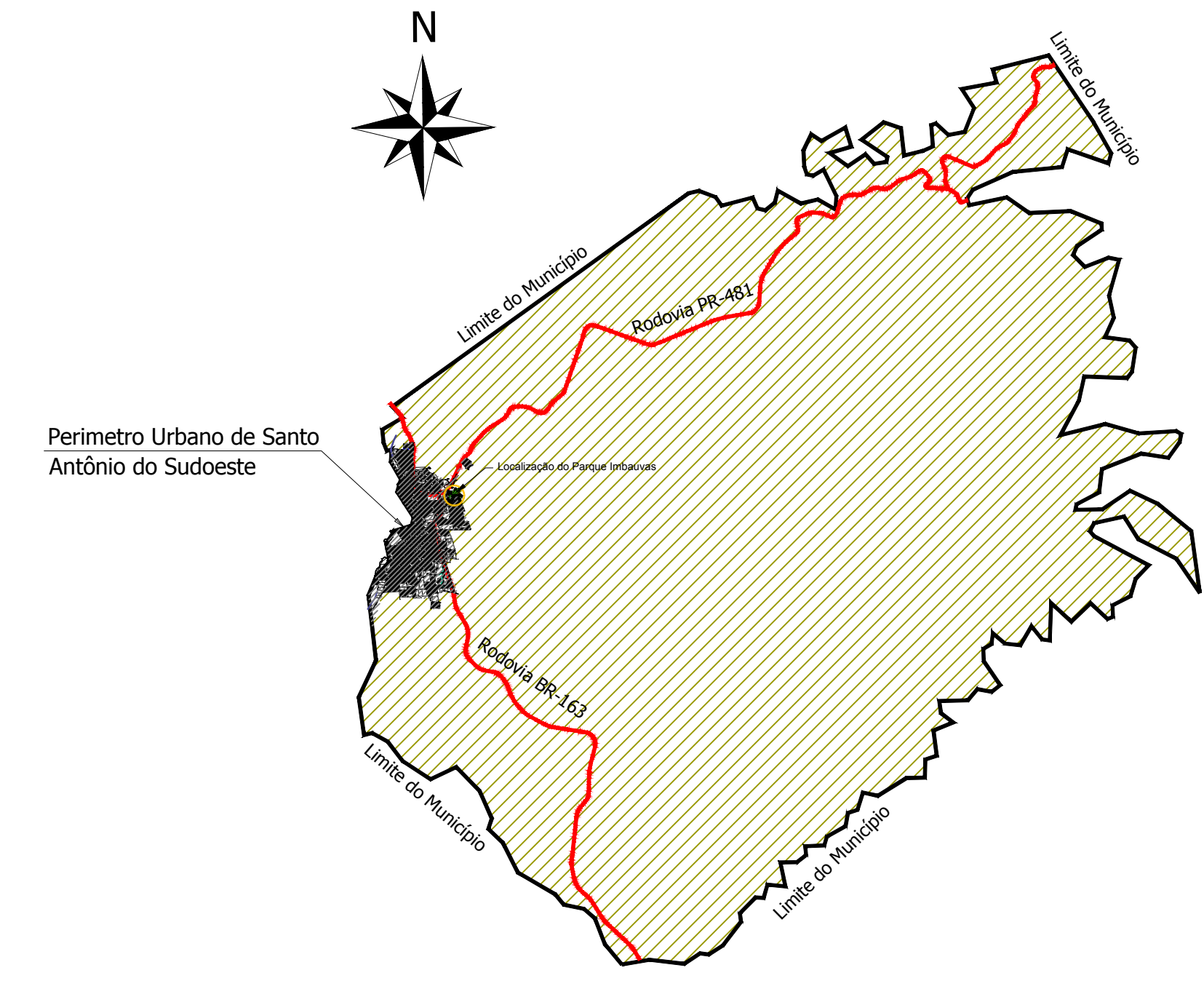


Planta de Situação do Empreendimento
Escala: 1/7.500





Planta de Localização do Município no Estado do Paraná
Escala: 1/1.500.000



Planta de Localização da Área Urbana no Município de Santo Antônio do Sudoeste
Escala: 1/150.000

CARBOS E ANOTAÇÕES

 GOVERNO DO ESTADO DO PARANÁ SECRETARIA DE DESENVOLVIMENTO SUSTENTÁVEL E DO TURISMO		 INSTITUTO ÁGUA E TERRA GERÊNCIA DE PROJETOS	
PROPRIETÁRIO: SEDET - SECRETARIA DE DESENVOLVIMENTO SUSTENTÁVEL E DO TURISMO	MUNICÍPIO: SANTO ANTÔNIO DO SUDOESTE	ESCRITÓRIO REGIONAL: ESCRITÓRIO REGIONAL DE FRANCISCO BELTRÃO (ERBEL)	TIPO: REVITALIZAÇÃO DO PARQUE IMBAUVA
OBRA: PARQUE IMBAUVA	LOCAL: Rua Sérgio, Rua Curitiba, Rua Jacarepohu, Rua Londrina, Rua Brasília, Rua Pará e Rua Alagoas	AUTOR DO PROJETO / REGISTRO PROF.: Hugo H. Leonardi CREA PR 102404/D	PROJETO: SITUAÇÃO
RESPONSÁVEL TÉCNICO / REGISTRO PROF.: Hugo H. Leonardi CREA PR 102404/D	DESENHO: JUNIOR TAZINASSO	DATA: JULHO / 2021	INDICADA
LEONARDI ENGENHARIA LTDA ME CNPJ: 10.747.867/0001-90 ENGENHEIRO CEP: 85.601-040 leonardi@geparana@gmail.com TELEFONE: (49) 3255.7715	ARQUIVO: IAT_PARQUE_IMBAUVA_R01	SI 01 02	