

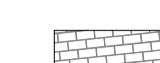



















-  FLORESTA SECUNDÁRIA
-  VEGETAÇÃO RASTEIRA
-  PASSEIO EXISTENTE
-  VÉRTICE DO TERRENO
-  LIMITE DO TERRENO
-  CURSO HÍDRICO
-  PROLONGAMENTO DE RUA
-  LIMITE DAS QUADRAS
-  LIMITE DOS PASSEIOS
-  GRAMA BATATAIS
-  SOLO NATURAL
-  APP A RECUPERAR
-  ÁREA DESTINADA AO POLINIZA PARANÁ
-  PONTO DE ILUMINAÇÃO PÚBLICA EXISTENTE

Observações de Plantio das Árvores:
 Época de plantio: entre setembro a fevereiro;
 Horário do dia de plantio: das 6:00 às 10:00 e após as 16:00 horas;
 Caso o solo não contenha umidade suficiente, o mesmo deverá ser regado até atingir umidade aceitável;
 Após o plantio, deverá ser realizado o serviço de manutenção das mudas, as regando sempre que necessário, até que as mesmas estejam completamente enraizadas no solo.

TABELA DE ESTATÍSTICA	
Matrícula Nº 14.909	5,395 ha (53.948,065m²)
 Vegetação Secundária	0,06 ha (589,64m²) - (1,10%)
 Vegetação Rasteira / Solo Natural	1,72 ha (17.166,82m²) - (31,82%)
 Espelho D'Água	0,48 ha (4.813,41m²) - (8,92%)
 Grama em Placas	1,90 ha (19.041,86m²) - (35,22%)
 APP (Área de Preservação Permanente)	0,61 ha (6.063,04m²) - (11,31%)
 Área destinada ao Poliniza Paraná	0,20 ha (2.012,25m²) - (3,73%)
Obras em Geral	0,43 ha (4.261,05m²) - (7,90%)
Taxa de Ocupação	7,90%
Taxa de Permeabilidade	92,10%



Planta Baixa - Paisagismo 02-02 (Planta Geral do Parque)
 escala 1/1.000



Árvores da Recuperação de APP (Área: 6.063,04m²)	
Tipo Árvore	Quantidade
Cecropia (embauba)	80
Parapitadenia rigida (angico)	80
Jacaranda micrantha (caroba)	80
Cedrela fissilis (cedro)	80
Patagonula americana (guajuvira)	80
Handroanthus (ipe)	80
Tibouchina mutabilis (manaca da serra)	55

Árvores do Poliniza Paraná (Área: 2.012,25m²)	
Tipo Árvore	Quantidade
Allophylus edulis (vacum)	50
Campomanesia xanthocarpa (guabiroba)	50
Eugenia uniflora (pitangueira)	50
Ilex paraguariensis (erva-mate)	50
Luehea divaricata (açota-cavalo)	50
Parapitadenia rigida (angico)	50
Piptocarpha angustifolia (vassourão-branco)	50
Prunus brasiliensis (pessegueiro-bravo)	50

Árvores Nativas de Paisagismo do Parque

Ponto	Tipo Árvore	Quantidade
1	Calliandra brevipes (sarandi)	2
2	Baccharis dracunculifolia (alecrim)	2
3	Anadenanthera colubrina (angico-branco)	4
4	Myrsine umbellata (capororocão)	2
5	Schinus terebinthifolia (aroeira-pimenteira)	2
6	Sebastiania Commersoniana (branco-quebra-queixo)	2
7	Peltophorum dubium (canafistula)	5
8	Cabralea oblongifolia (canjarana)	5
9	Jacaranda micrantha (caroba)	4
10	Cedrela fissilis (cedro rosa)	4
11	Eugenia involucrata (cerejeira)	4
12	Ilex paraguariensis (erva-mate)	3
13	Maytenus ilicifolia (espineira-santa)	3
14	Apuleia leiocarpa (grápiá)	4
15	Astronium graveolens (guarita)	6
16	Patagonula americana (guajuvira)	8
17	Inga marginata Willd (ingá-feijão)	3
18	Handroanthus albus (ipê-amarelo)	2
19	Handroanthus impetiginosus (ipê-toxo)	2
20	Jacaranda dodecaphylla (jaracatá)	4
21	Cariniana (queitiba)	4
22	Eugenia pyriformis (uvaia)	7
23	Tibouchina mutabilis (manaca da serra)	5
24	Bauhinia forficata (pata de vaca)	2
25	Ceiba speciosa (paineira)	2
26	Myrsine umbellata (capororocão)	3
27	Ocotea puberula (canela-guaicá)	3
28	Eugenia pyriformis (uvaia)	2
29	Vitex megapotamica (tarumã-preto)	2
30	Allophylus edulis (vacum)	5

CARIMBOS E ANOTAÇÕES

GOVERNO DO ESTADO DO PARANÁ
 SECRETARIA DE DESENVOLVIMENTO SUSTENTÁVEL E DO TURISMO
 INSTITUTO AGUA E TERRA
 GERÊNCIA DE PROJETOS

MUNICÍPIO: SANTO ANTONIO DO SUDOESTE
 ESCRITÓRIO REGIONAL: ESCRITÓRIO REGIONAL DE FRANCISCO BELTRÃO (ERBEL)
 TIPO: REVITALIZAÇÃO DO PARQUE IMBAUVAS

PROPRIETÁRIO: SEDST - SECRETARIA DE DESENVOLVIMENTO SUSTENTÁVEL E DO TURISMO
 OBRA: PARQUE IMBAUVAS
 LOCAL: Rua Seripe, Rua Curitiba, Rua Jacarezinho, Rua Londrina, Rua Brasília, Rua Parã e Rua Alagoas

AUTOR DO PROJETO / REGISTRO PROF: Hugo H. Leonardi
 CREA PR 102404/D

RESPONSÁVEL TÉCNICO / REGISTRO PROF: Hugo H. Leonardi
 CREA PR 102404/D

PROJETO: PAISAGISMO
 REFERÊNCIA: Planta Baixa - Paisagismo 02-02
 Planta Baixa Geral do Parque

DESENHO: JUNIOR TAZINASSO
 DATA: JULHO / 2021
 ESCALA DO DESENHO: INDICADA
 ARQUIVO: MAT_PARQUE IMBAUVAS_R01

LEONARDI ENGENHARIA
 LEONARDI ENGENHARIA LTDA ME
 CNPJ: 10.747.807/0001-00
 CREA: PR-48.027/D
 ENDEREÇO: Rua Parã, 100 - Jardim das Palmeiras - Curitiba - PR
 CEP: 85.601-040
 E-MAIL: leonardi@leonardi.com.br
 TELEFONE: (41) 3255.7715

PA
02 02