

1 PLANTA BAIXA
ESCALA 1/75



PROJETO PADRÃO - FNDE

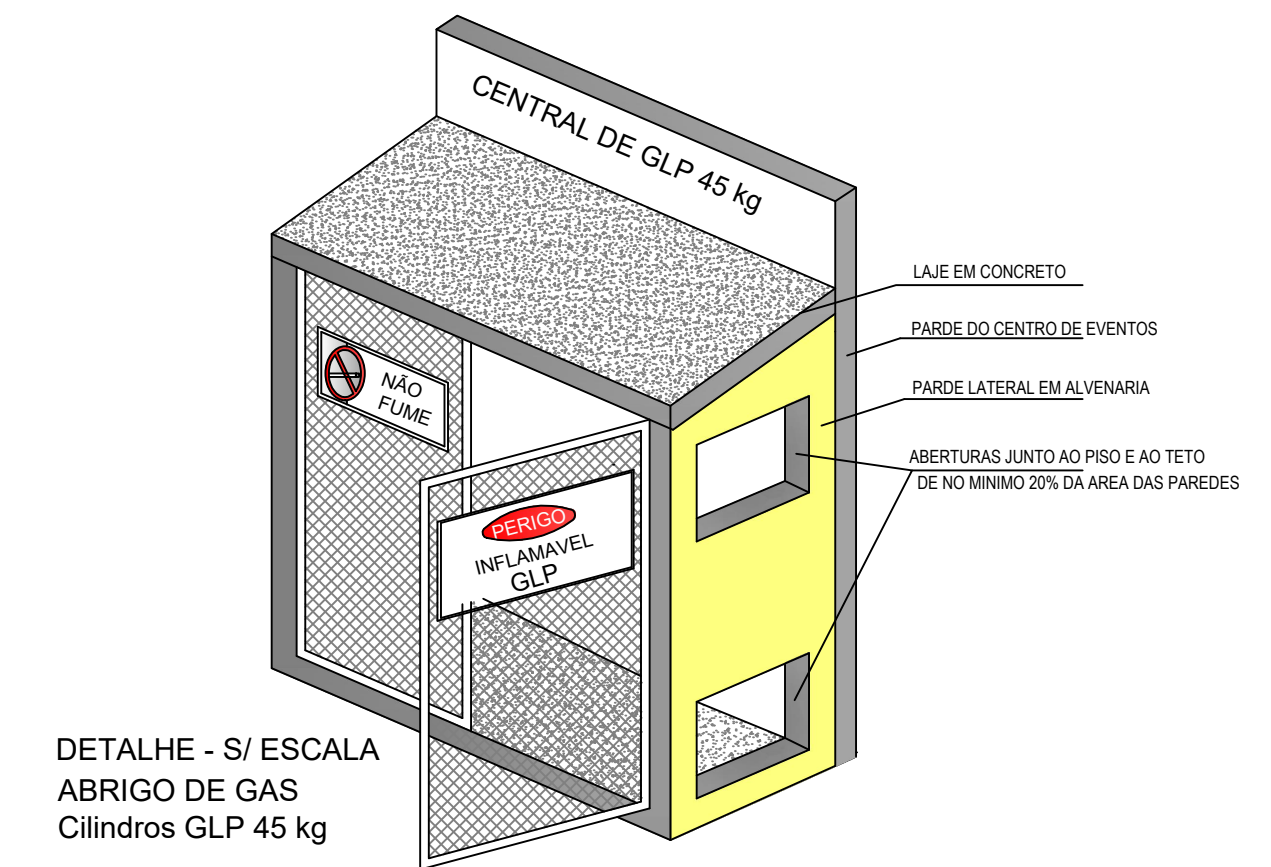
PROPRIETÁRIO: _____
 ENDEREÇO: _____
 MUNICÍPIO - UF: _____
 PROPRIETÁRIO: _____
 RESP. TÉCNICO: CREA _____
 AUTOR DO PROJETO: CAU _____

DILTO	CREA
	RA
VAGA 1	
VAGA 2	
VAGA 3	
CARGA E DESCARGA	

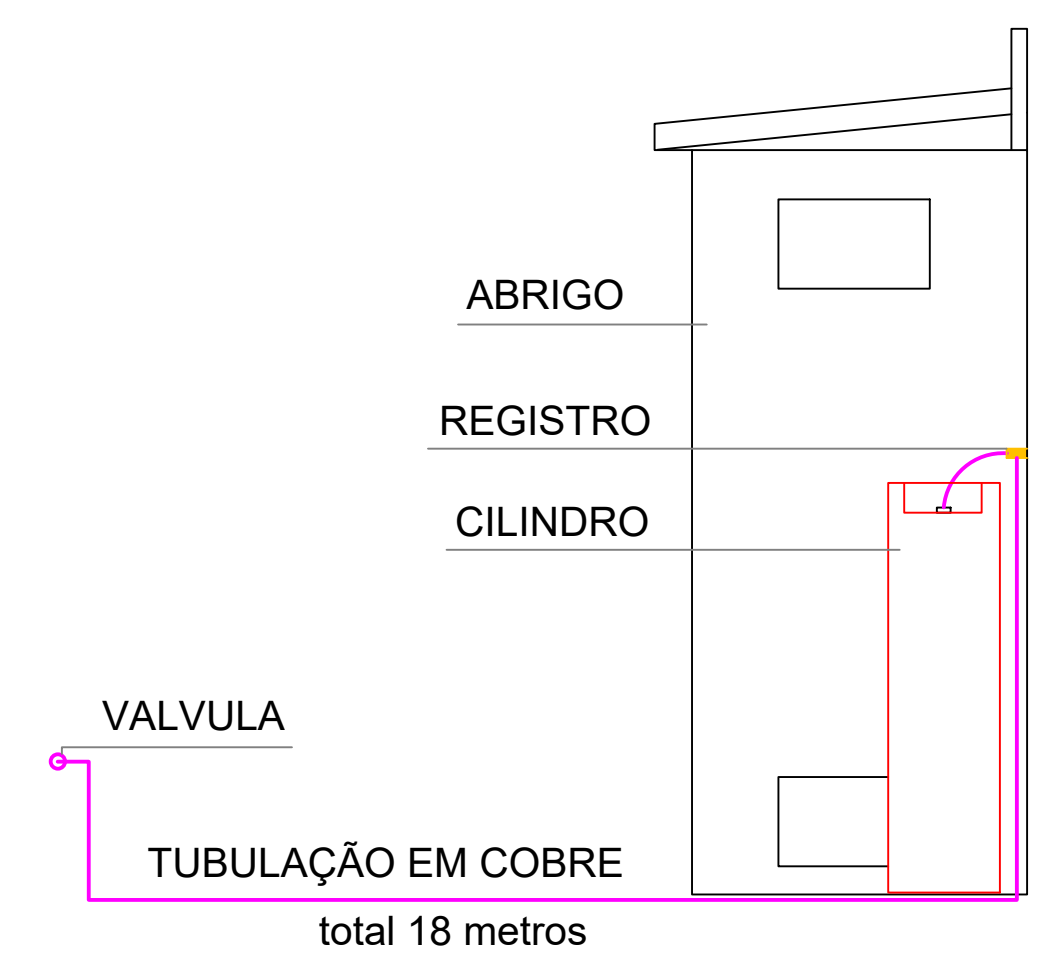
OBSERVAÇÕES:

PROGRAMA PROINFÂNCIA - PROJETO TIPO 1
 PROJETO DE ARQUITETURA

COORDENAÇÃO CGEST - Coordenação Geral de Infraestrutura Educativa	PLANTA BAIXA	ARQ
REVISÃO R00	ESCALA 1/75	PRANCHAS
FORMATO (594x1650)	DATA EMISSÃO MAIO/2015	01/01



DETALHE - S/ ESCALA
ABRIGO DE GAS
Cilindros GLP 45 kg

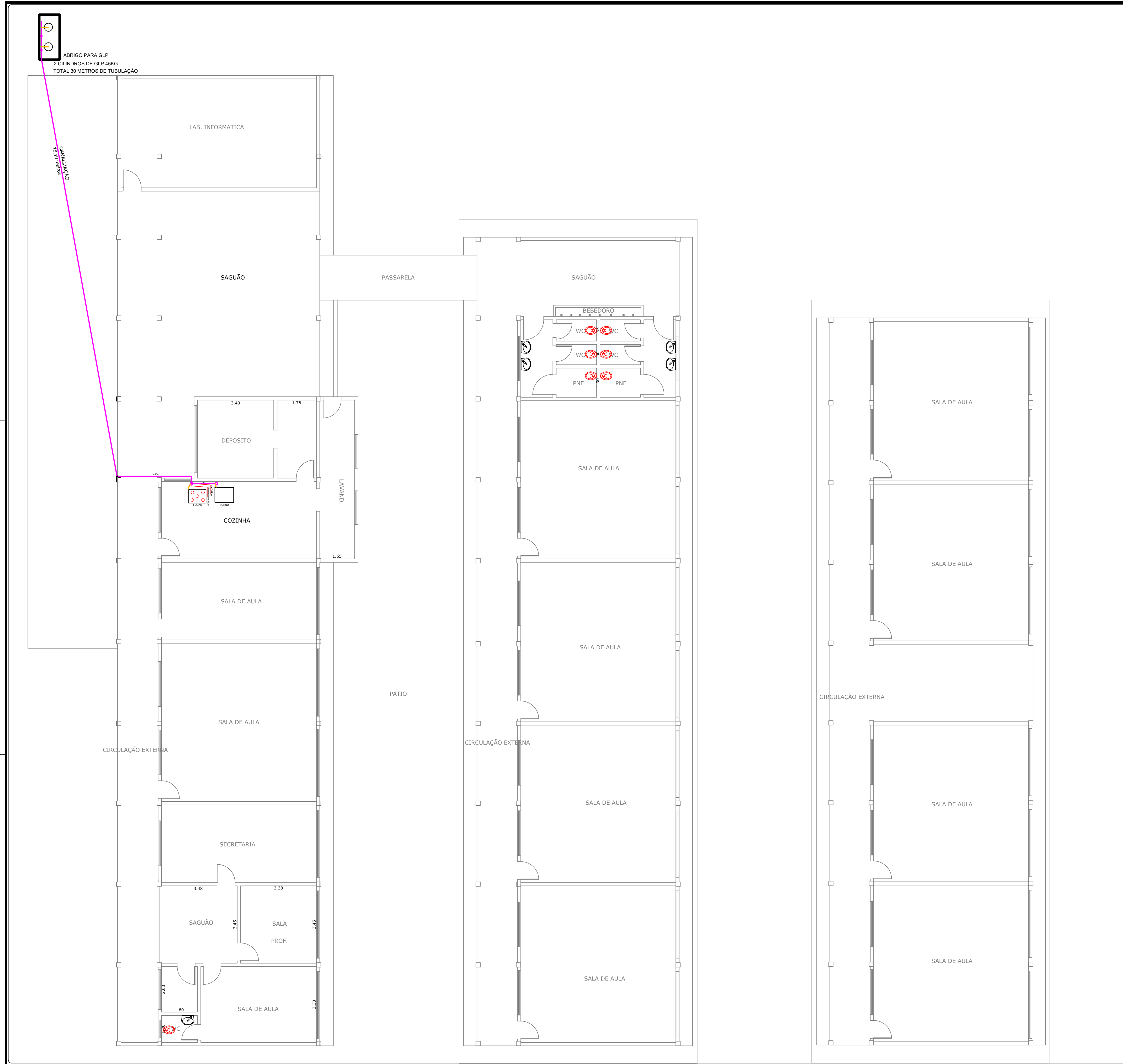


PLANTA BAIXA
Escala: 1:50
AREA DA CONSTRUÇÃO - 847,40m²

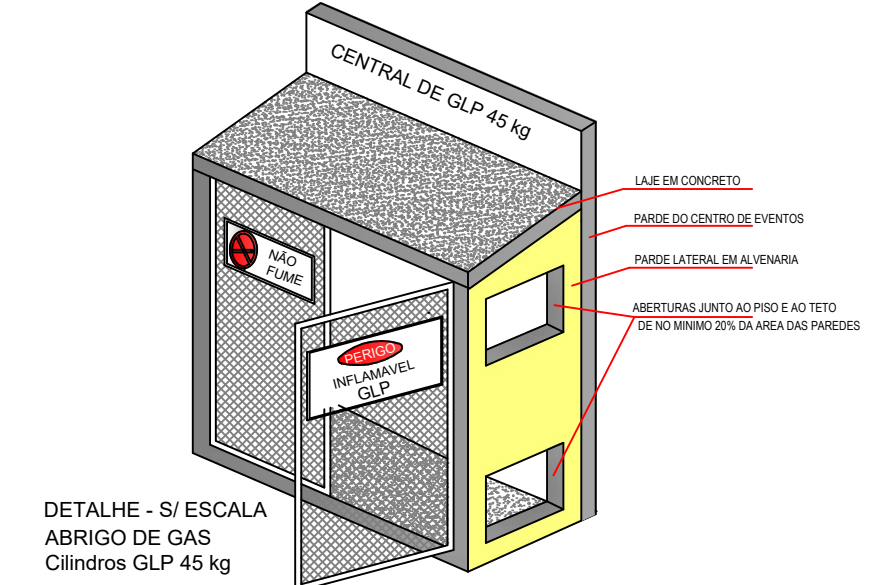
PROJEÇÃO DA COBERTURA

 **PREFEITURA MUNICIPAL DE SANTO ANTONIO DO SUDOESTE - PR.**

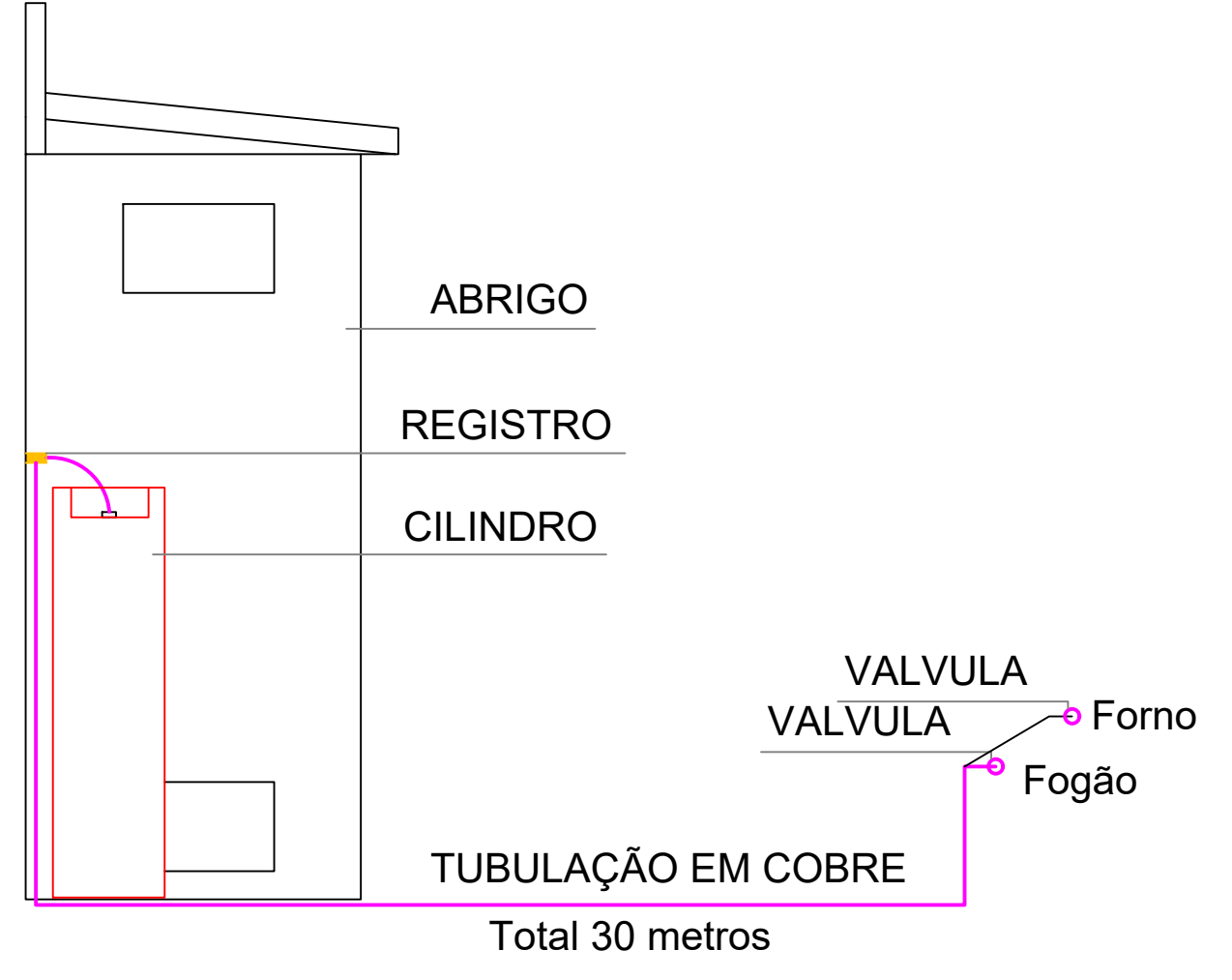
ARQUITETÔNICO	Proprietário: PREFEITURA MUNICIPAL DE SANTO ANTONIO DO SUDOESTE	Data: JUNHO 2021
	Obra: INTALAÇÃO DE GAS CANALIZADO ESCOLA MUNICIPAL DORIVAL MAGRINELLI	Escala: INDICADA
	Endereço: RUA LUPICINIO RODRIGUES - BLOCO Nº 02- QUADRA Nº 07 - VILA CATARINA	Área: 847,40
	Especificação: PLANTA BAIXA E ISOMETRICA	Desenho: VALDECIR
	Responsável técnico:	Prancha: A-1/1



ABRIGO PARA GLP
2 CILINDROS DE GLP 45KG
TOTAL 30 METROS DE TUBULAÇÃO

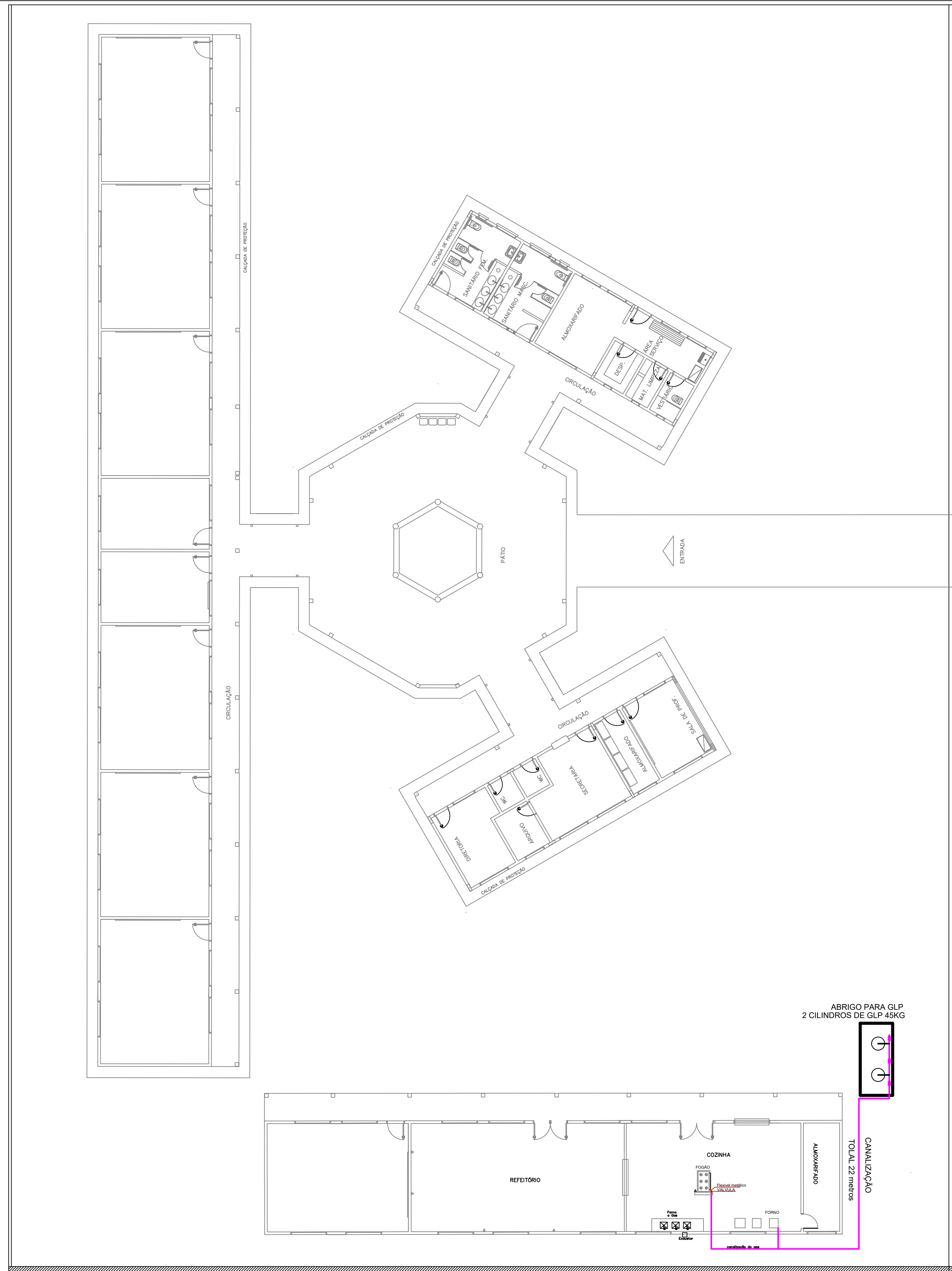


DETALHE - SI ESCALA
ABRIGO DE GÁS
Cilindros GLP 45 kg



PREFEITURA MUNICIPAL DE
SANTO ANTONIO DO SUDOESTE - PR.

ARQUITETÔNICO	Proprietário: PREFEITURA MUNICIPAL DE SANTO ANTONIO DO SUDOESTE	Data: JUNHO 2021
	Obra: INSTALAÇÃO DE GÁS CANALIZADO	Escala: INDICADA
	Endereço: ESCOLA MUNICIPAL CAMILA POLGA SEBASTIÃO PINTO	Área: .0000M²
	Especificação: PLANTA BAIXA E ISOMETRICA	Desenho: VALDECIR
	Responsável técnico:	Prancha: A-1/1

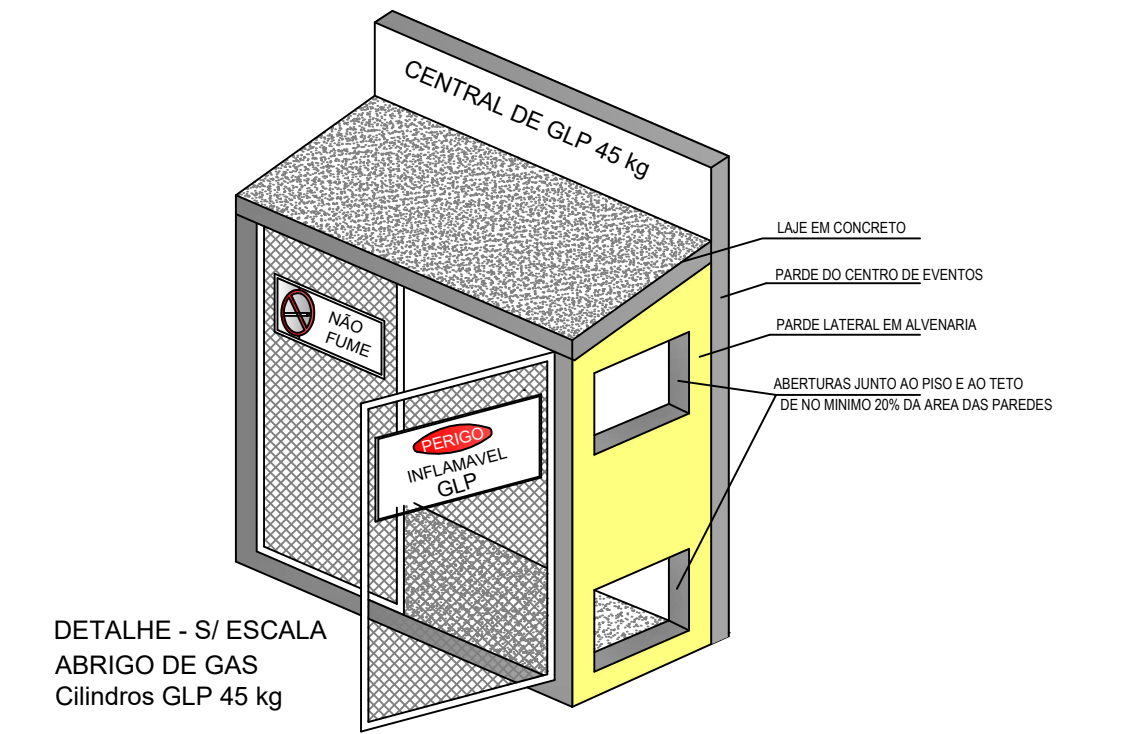
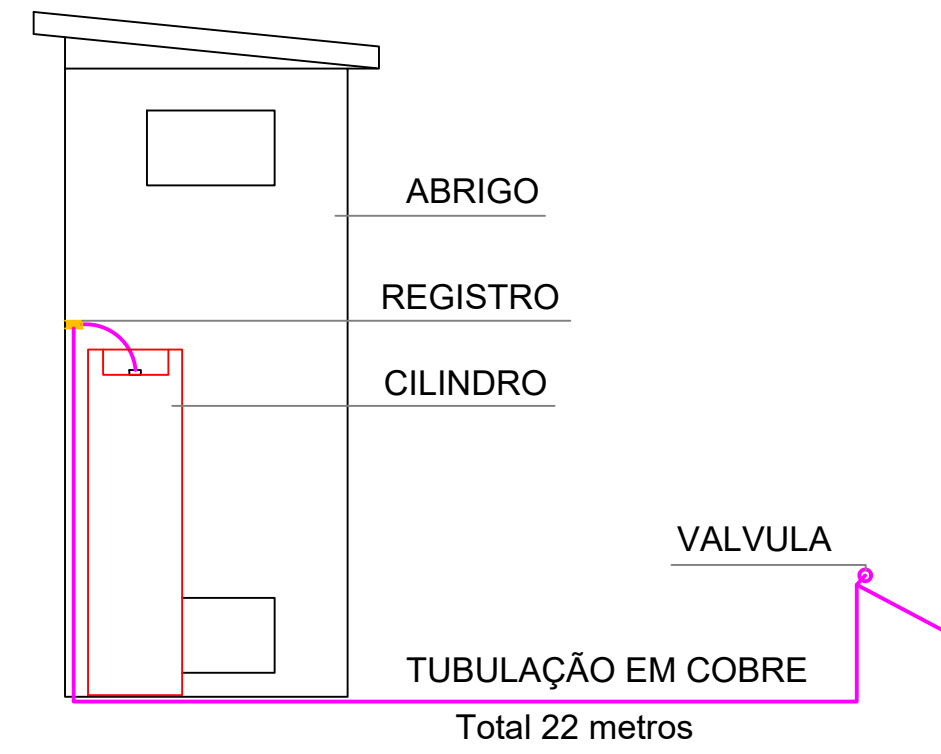


PLANTA BAIXA
ESCALA 1:100

MURO EM ALVENARIA

RUA TERESINA


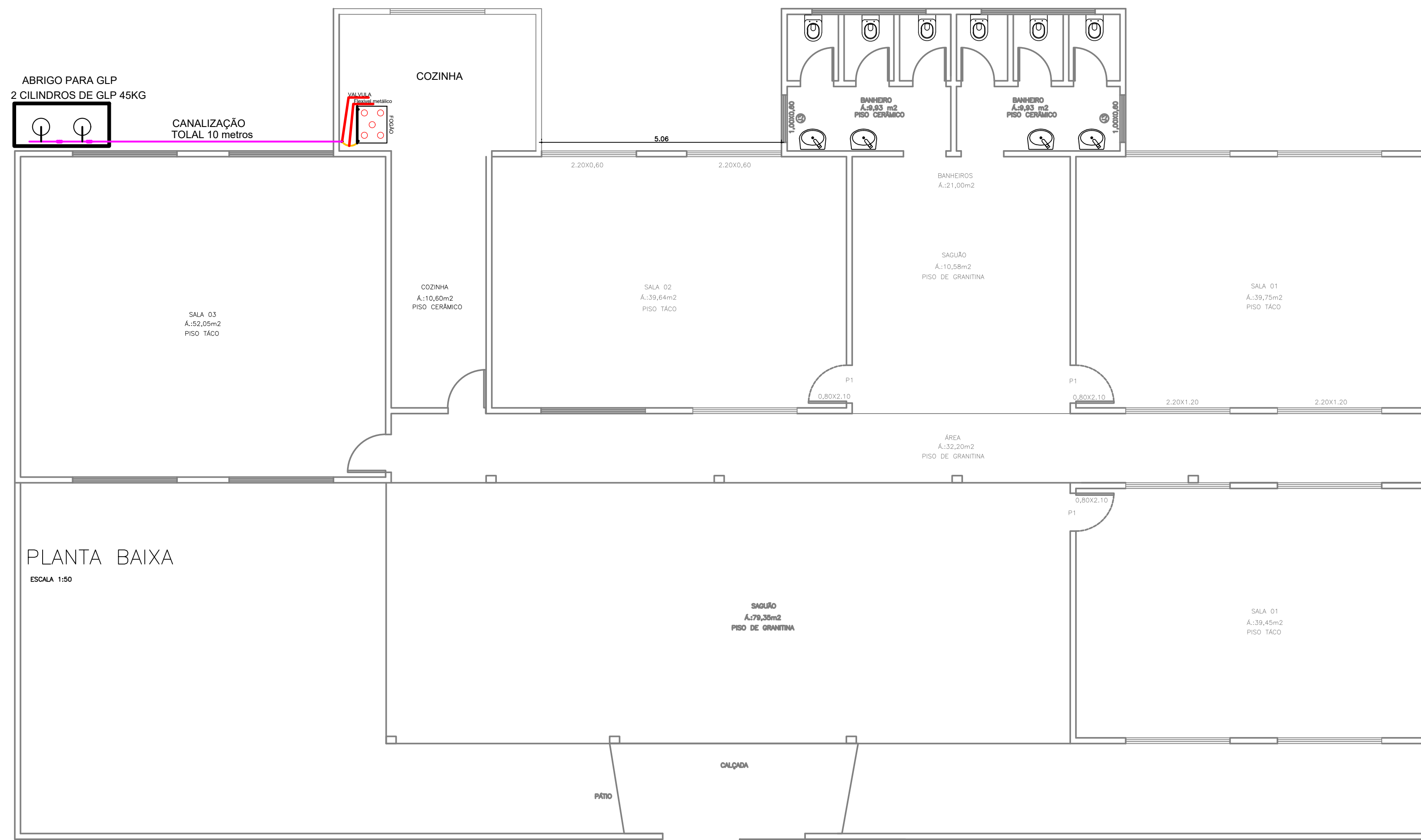
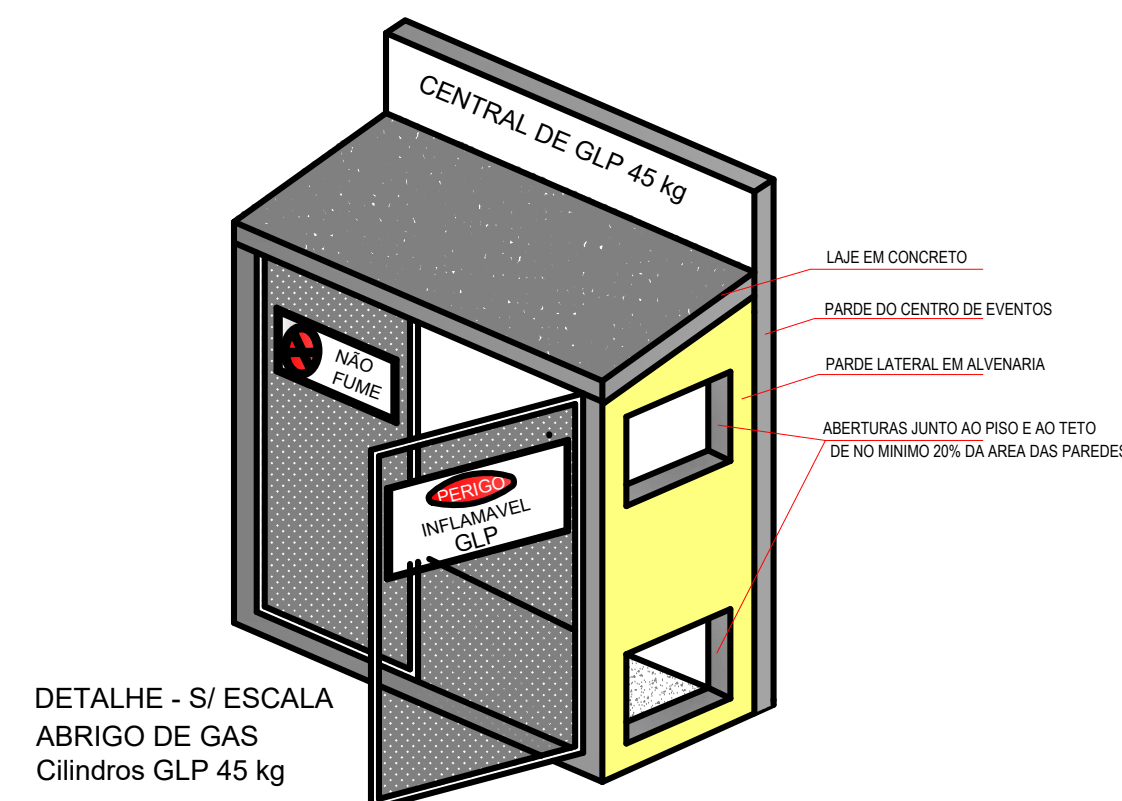
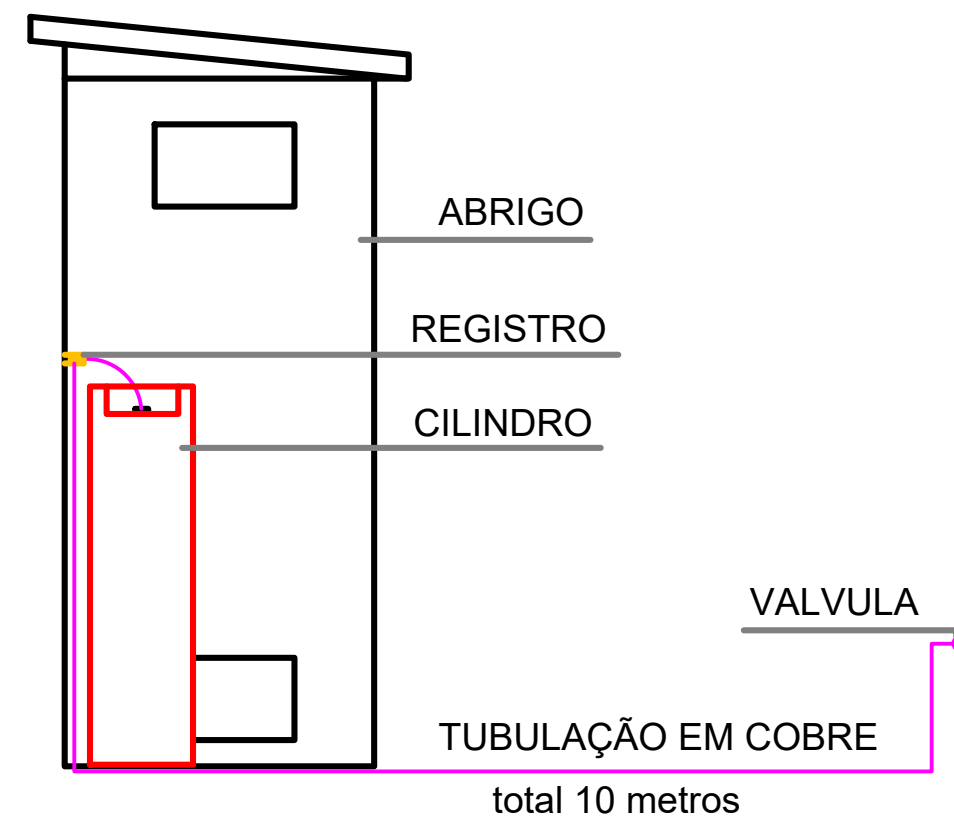
PORTÃO PADRÃO



**PREFEITURA MUNICIPAL DE
SANTO ANTONIO DO
SUDOESTE - PR.**

Projeto: **ARQUITETONICO**

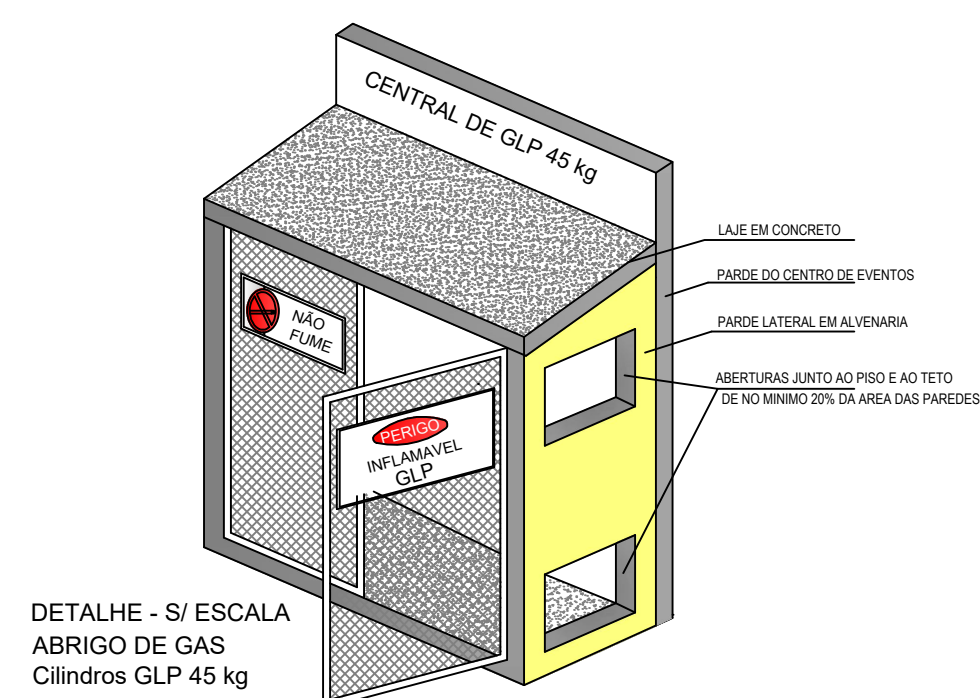
Proprietário: PREF. MUN. SANTO ANTONIO DO SUDOESTE	Data: JUNHO 2021
Obra: INSTALAÇÃO DE GÁS CANALIZADO	Escala: INDICADA
Endereço: PARQUE DAS EMBAUVAS RUA TERESINA	Lote: 07 E 08
Especificação: PLANTA BAIXA E ISOMETRICA	Quadra: 197
Responsável técnico:	Desenho: VALDECIR
	Prancha: 1/1




PREFEITURA MUNICIPAL DE
SANTO ANTONIO DO
SUDOESTE - PR.

Projeto: **ARQUITETÔNICO**

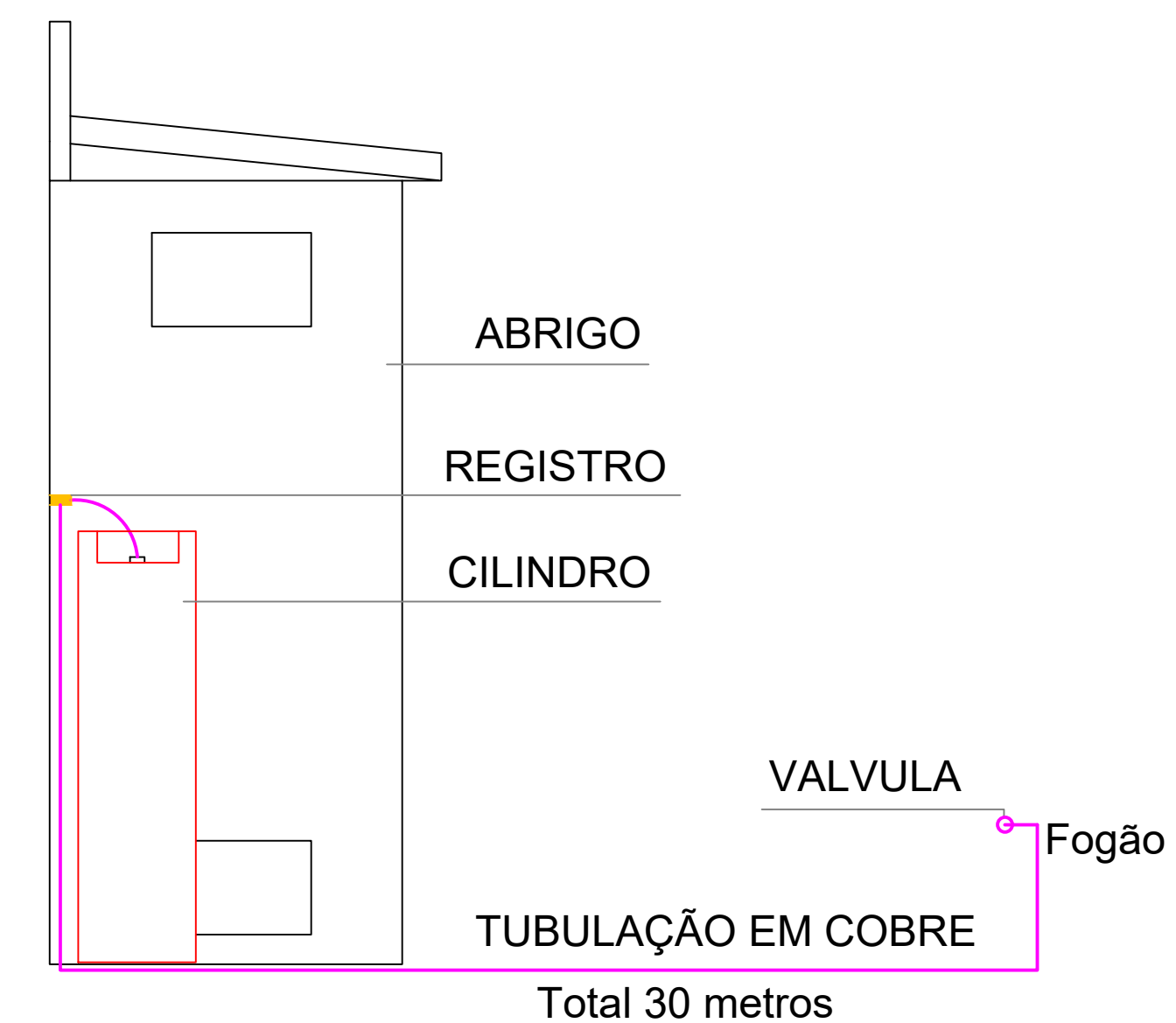
Proprietário: PREF. MUN. DE STO° ANT° DO SUDOESTE	Data: JUNHO/2021
Obra: INSTALAÇÃO DE GÁS CANALIZADO	Escala: INDICADA
Endereço: DISTRITO DO Km 10 ECOLA TIRADENTES	Desenho: VALDECIR
Especificação: PLANTA BAIXA E ISOMETRICA	Arquivo: KM-DEZ.
Responsável técnico	Prancha: 1/1



DETALHE - S/ ESCALA
ABRIGO DE GAS
Cilindros GLP 45 kg



PLANTA BAIXA
Escala: 1 / 50



PREFEITURA MUNICIPAL DE SANTO ANTONIO DO SUDOESTE - PR.

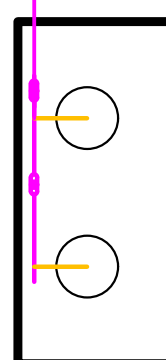
ARQUITETÔNICO	Proprietário: PREFEITURA MUNICIPAL DE SANTO ANTONIO DO SUDOESTE	Data: JUNHO 2021
	Obra: INSTALAÇÃO DE GÁS CANALIZADO	Escala: INDICADA
	Endereço: ESCOLA MUNICIPAL JOSÉ COLA MARCIANOPOIS	Área: .0000M²
	Especificação: PLANTA BAIXA E ISOMETRICA	Desenho: VALDECIR
	Responsável técnico	Prancha: A-1/1



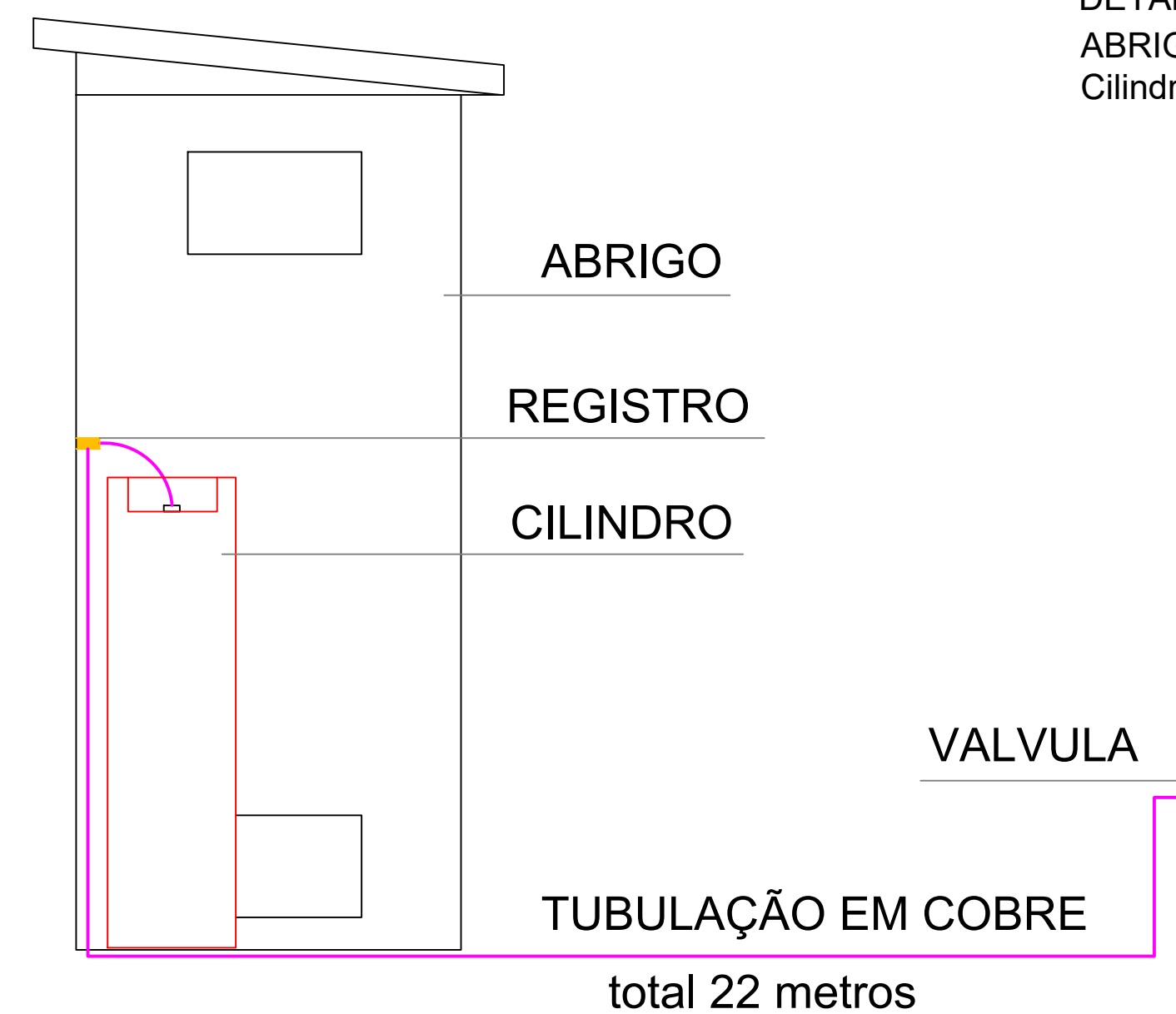
PLANTA BAIXA

Escala: 1 / 100

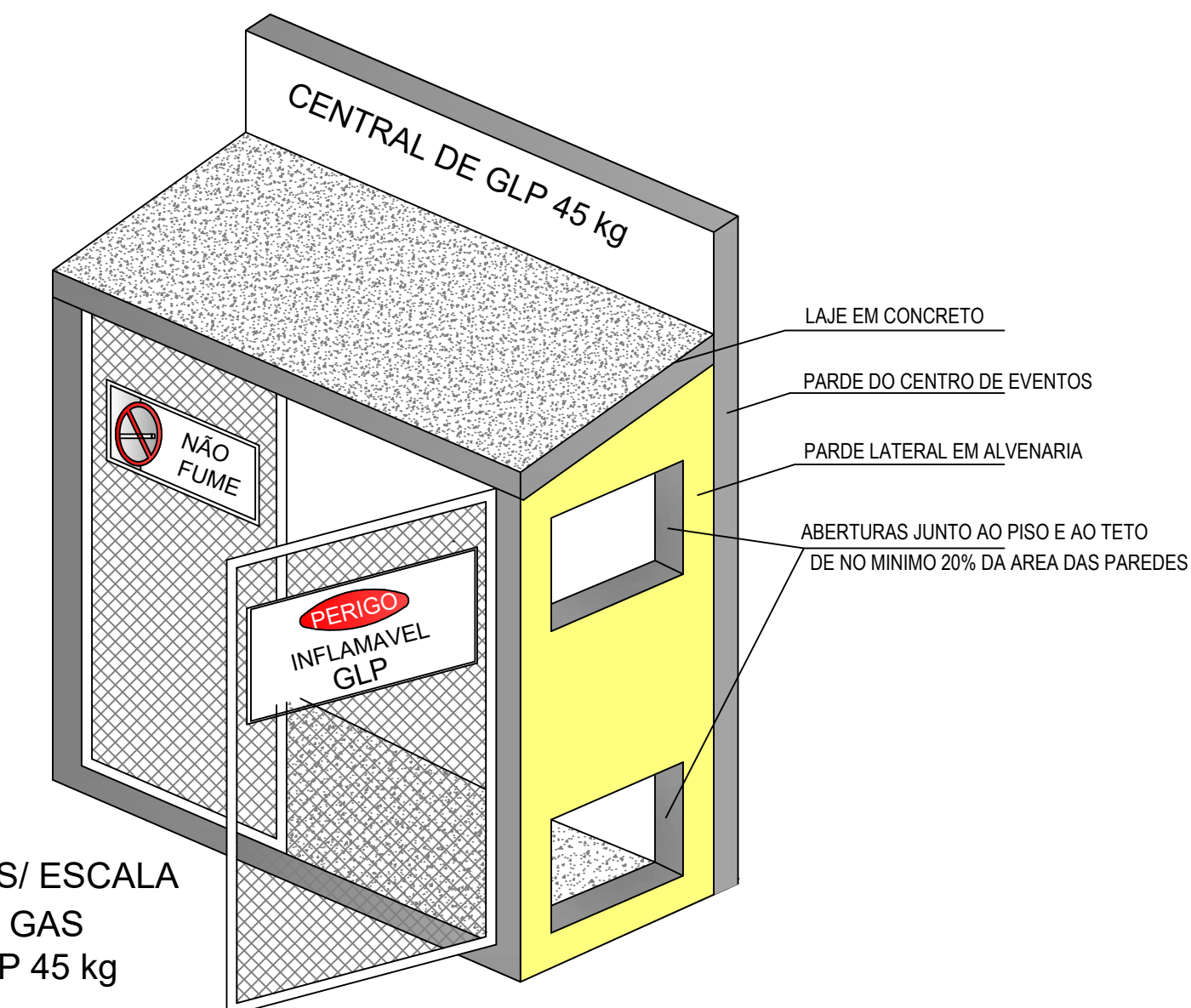
CANALIZAÇÃO
TOTAL 22 metros



ABRIGO PARA GLP
2 CILINDROS DE GLP 45KG


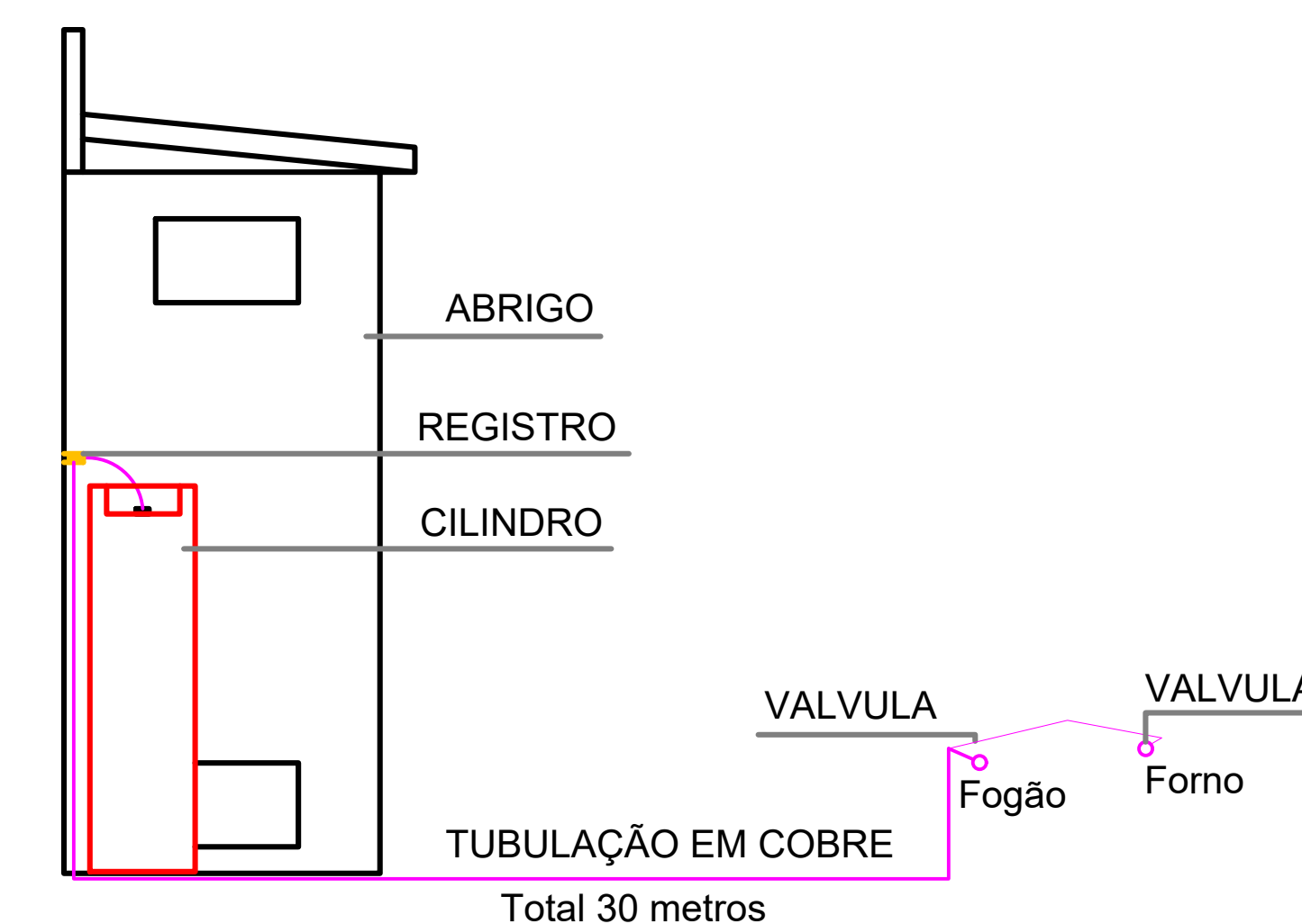
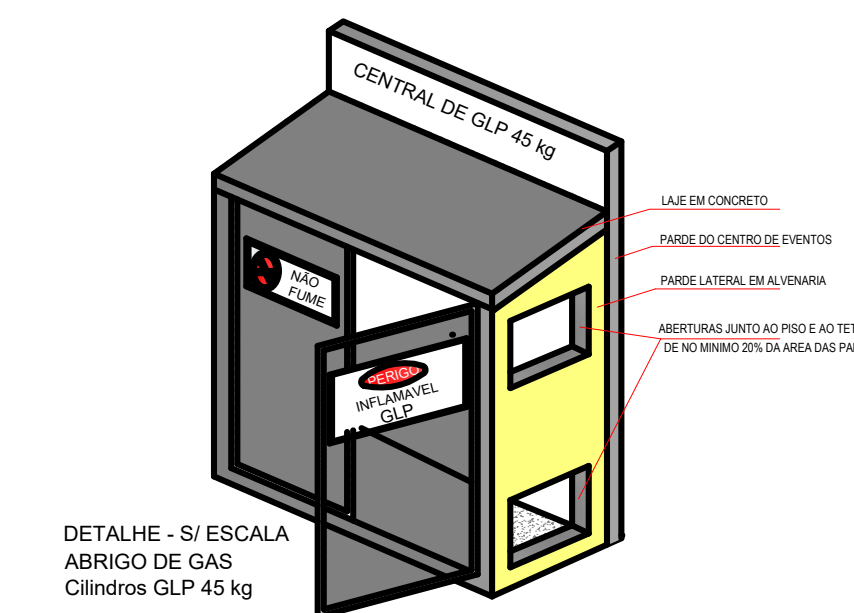
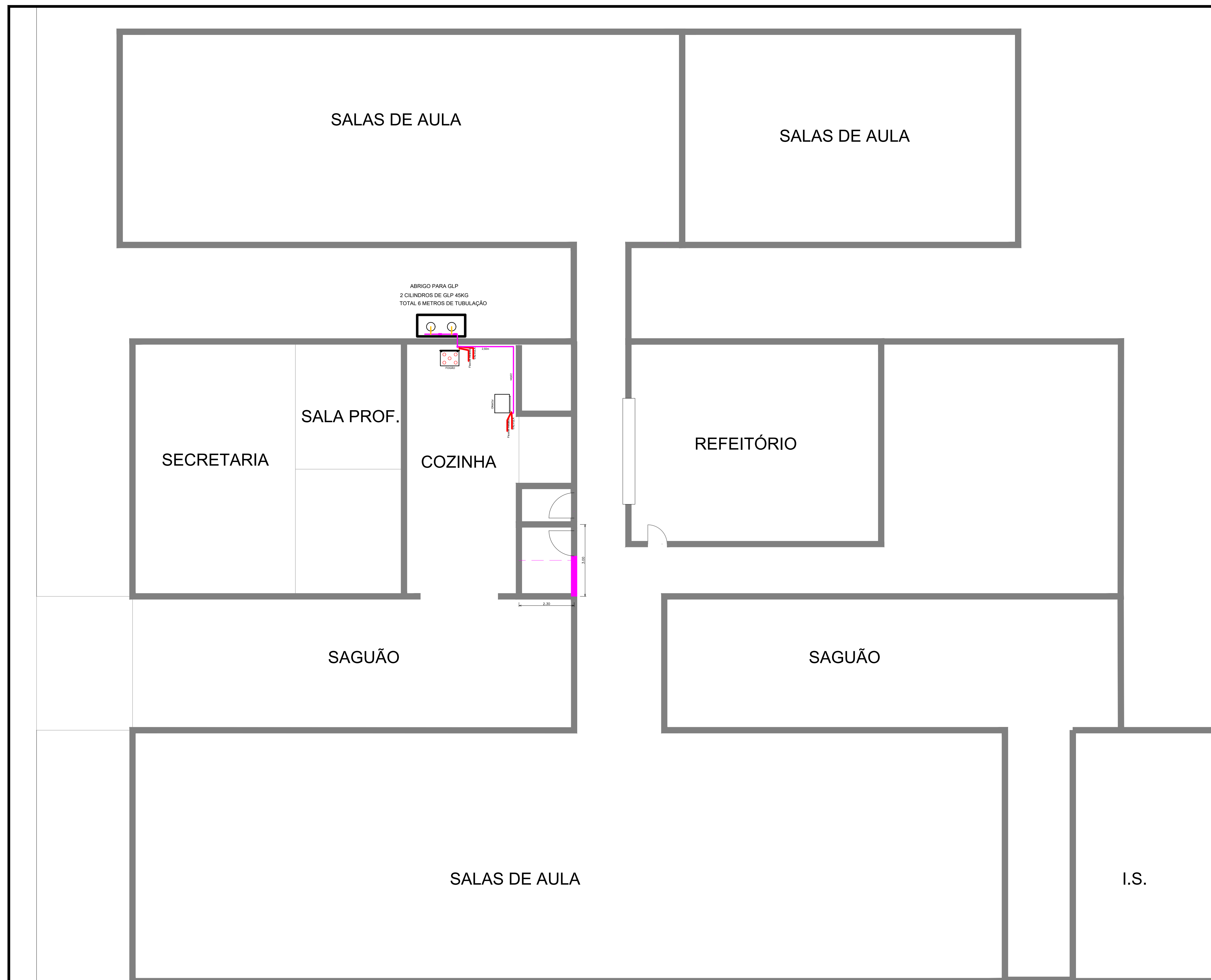


DETALHE - S/ ESCALA
ABRIGO DE GAS
Cilindros GLP 45 kg



**PREFEITURA MUNICIPAL DE
SANTO ANTONIO DO
SUDOESTE - PR.**

ARQUITETÔNICO	Proprietário: PREFEITURA MUNICIPAL DE SANTO ANTONIO DO SUDOESTE	Data: JUNHO 2021
	Obra: INSTALAÇÃO DE GÁS CANALIZADO	Escala: INDICADA
	Endereço: ESCOLA ESTADUAL DO CAMPO NOVA RIQUEZA SEBASTIÃO PINTO	Área: .0000M²
	Especificação: PLANTA BAIXA E ISOMETRICA	Desenho: VALDECIR
	Responsável técnico:	Prancha: A-1/1

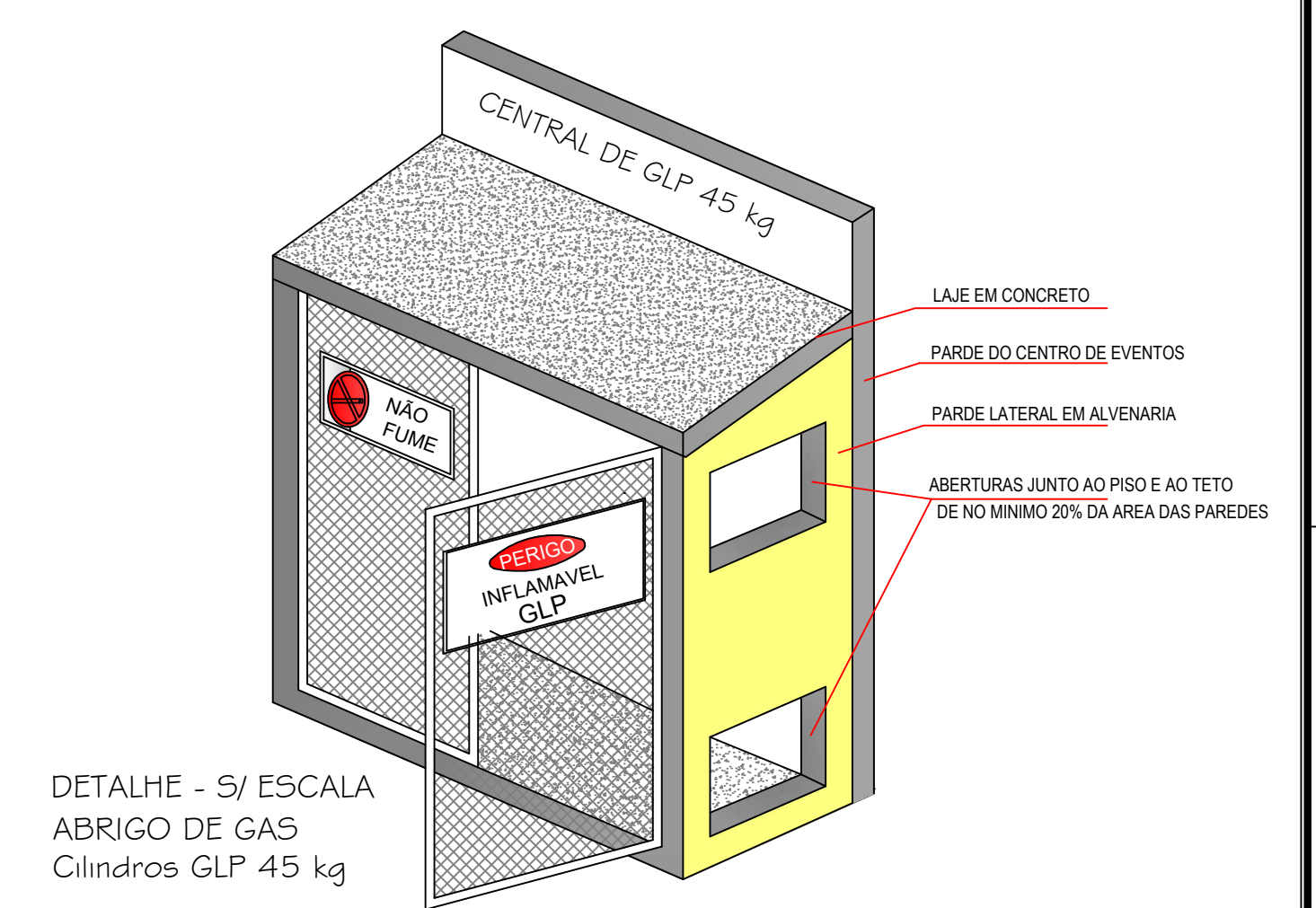
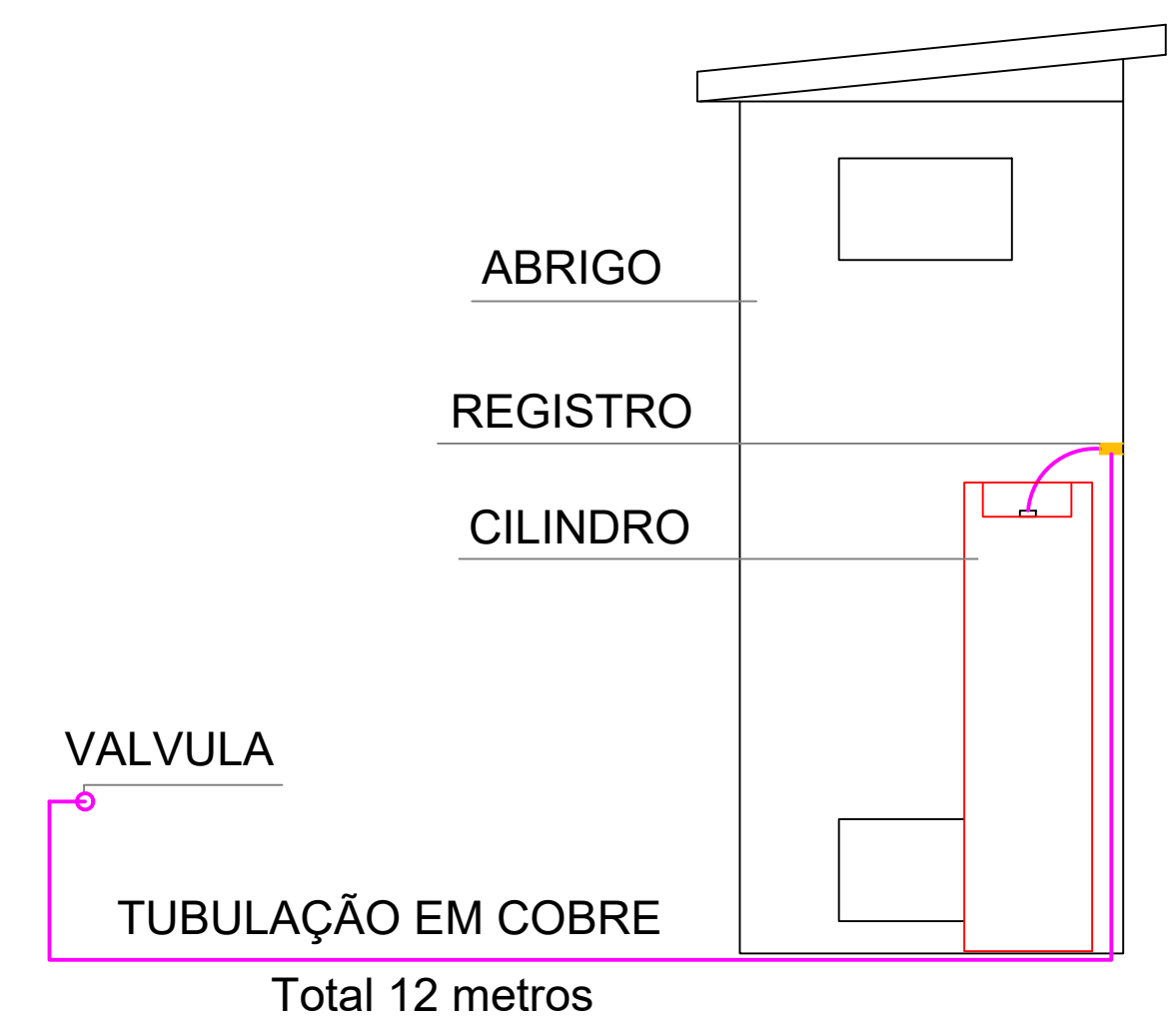


**PREFEITURA MUNICIPAL DE
SANTO ANTONIO DO
SUDOESTE - PR.**

Projeto: **ARQUITETÔNICO**

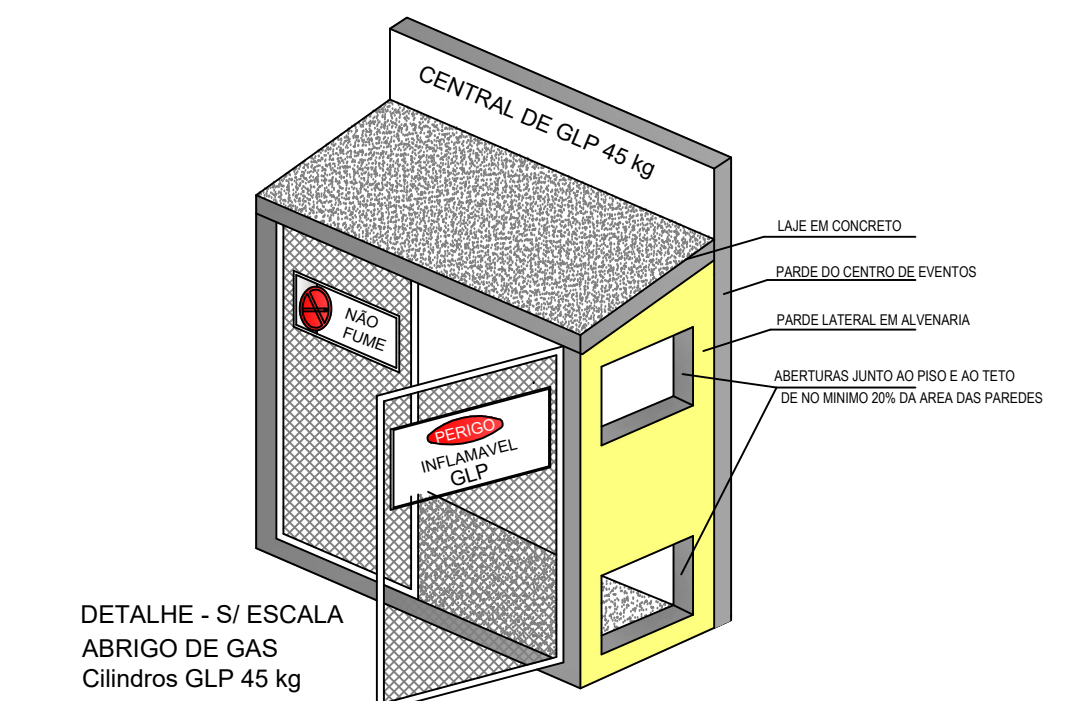
Proprietário: PREFEITURA MUNICIPAL DE SANTO ANTONIO DO SUDOESTE	Data: MARÇO 2021
Obra: INSTALAÇÃO DE GÁS CANALIZADO	Escala: INDICADA
Endereço: ESCOLA MUNICIPAL PEDRO DOS SANTOS RUA ANGELO MILANI VILA AURORA	Área: 000
Especificação: PLANTA BAIXA E ISOMETRICA	Desenho: VALDECIR
Responsável técnico	Prancha: 1/1

PLANTA BAIXA
Escala: 1 / 50

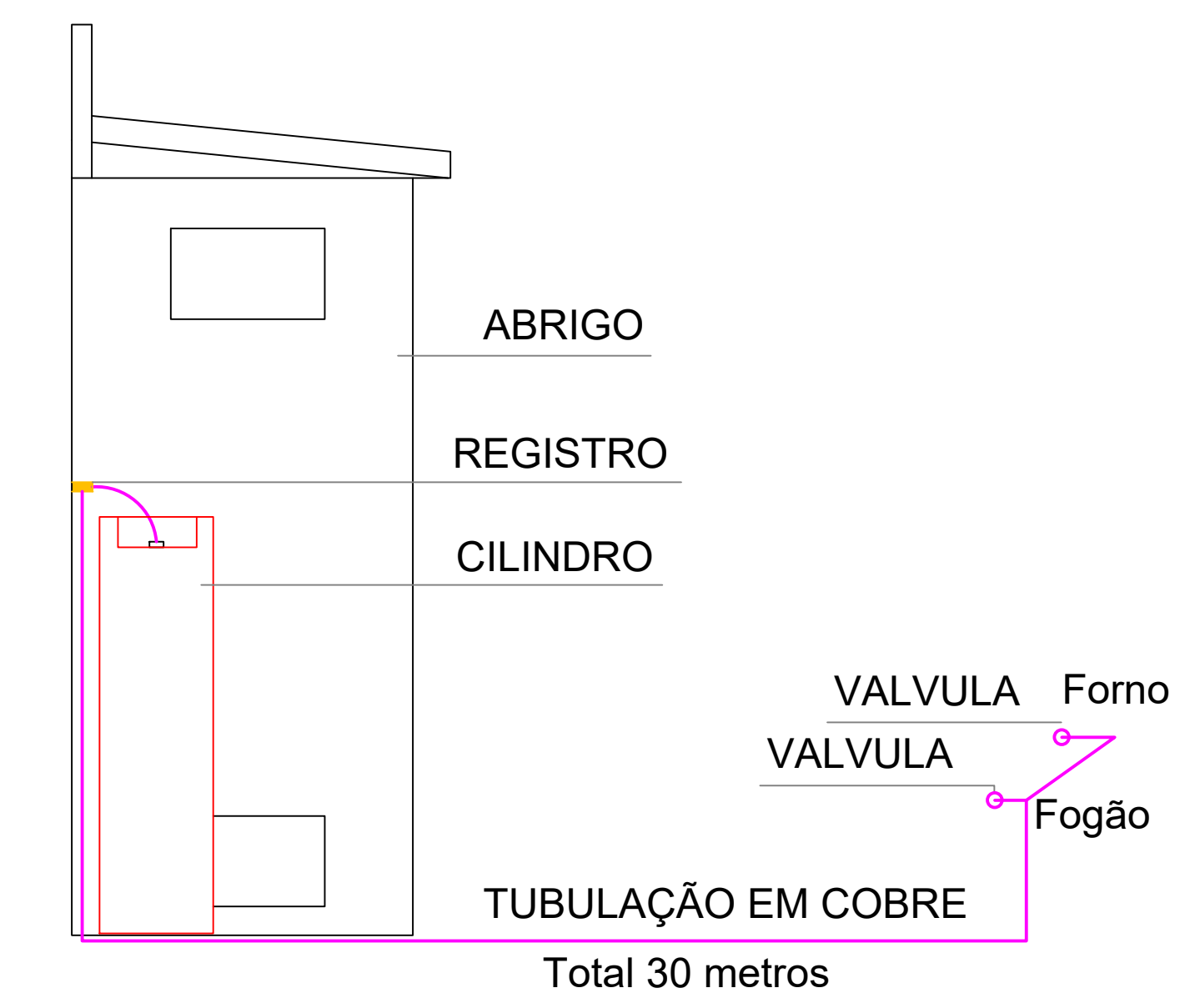
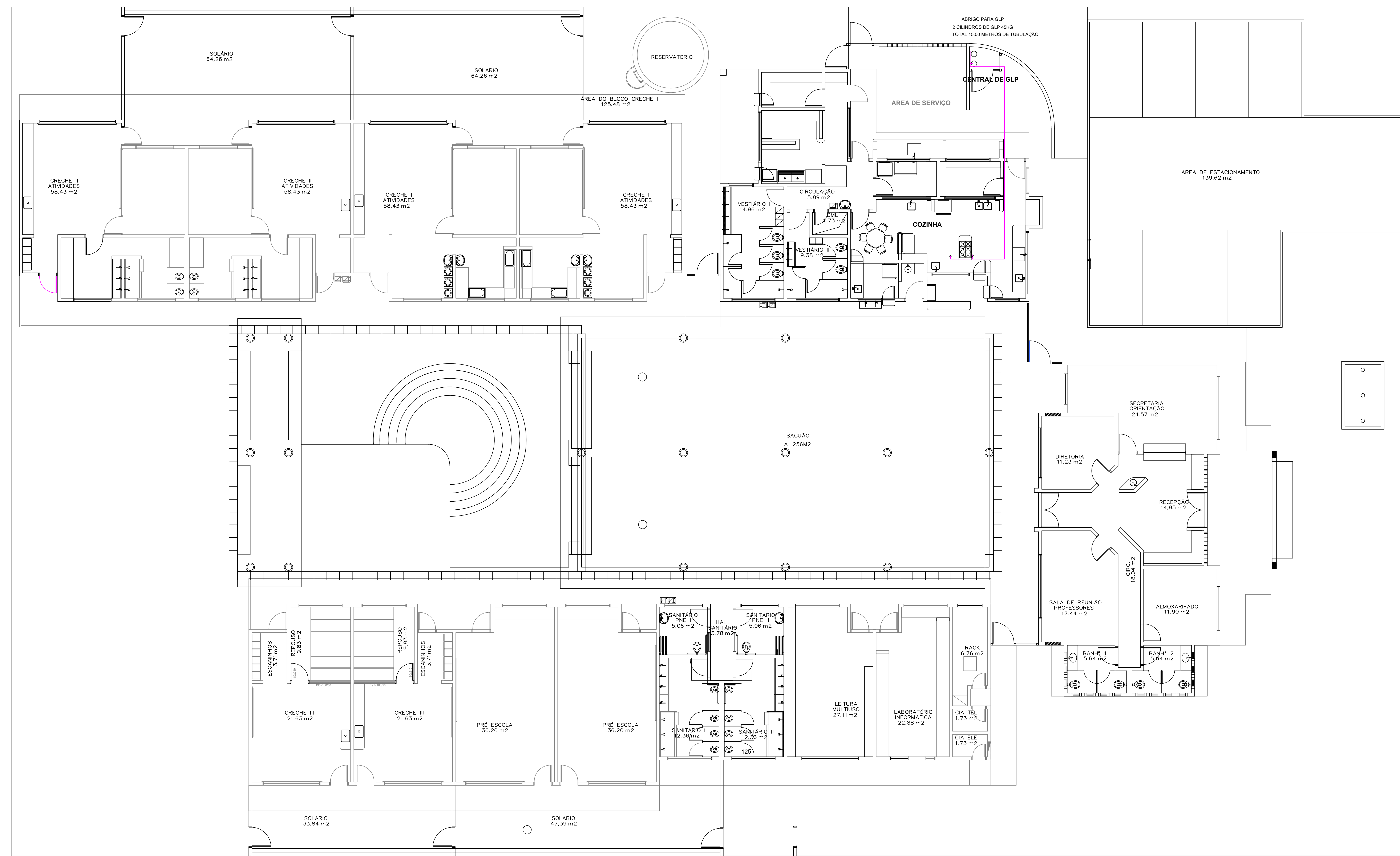


ARQUITETÔNICO	Proprietário: PREFEITURA MUNICIPAL DE SANTO ANTONIO DO SUDOESTE	Data: JUNHO 2021
	Obra: CANALIZAÇÃO DE GÁS	Escala: INDICADA
	Endereço: ESCOLA ESTADUAL DO CAMPO GENERAL GOMES CARNEIRO	Área: XXXM²
	Especificação: PLANTA BAIXA E E ISOMETRICA	Desenho: VALDECIR
	Responsável técnico	Prancha: A-1/1

PLANTA BAIXA
ESCALA 1/50



DETALHE - S/ ESCALA
ABRIGO DE GÁS
Cilindros GLP 45 kg

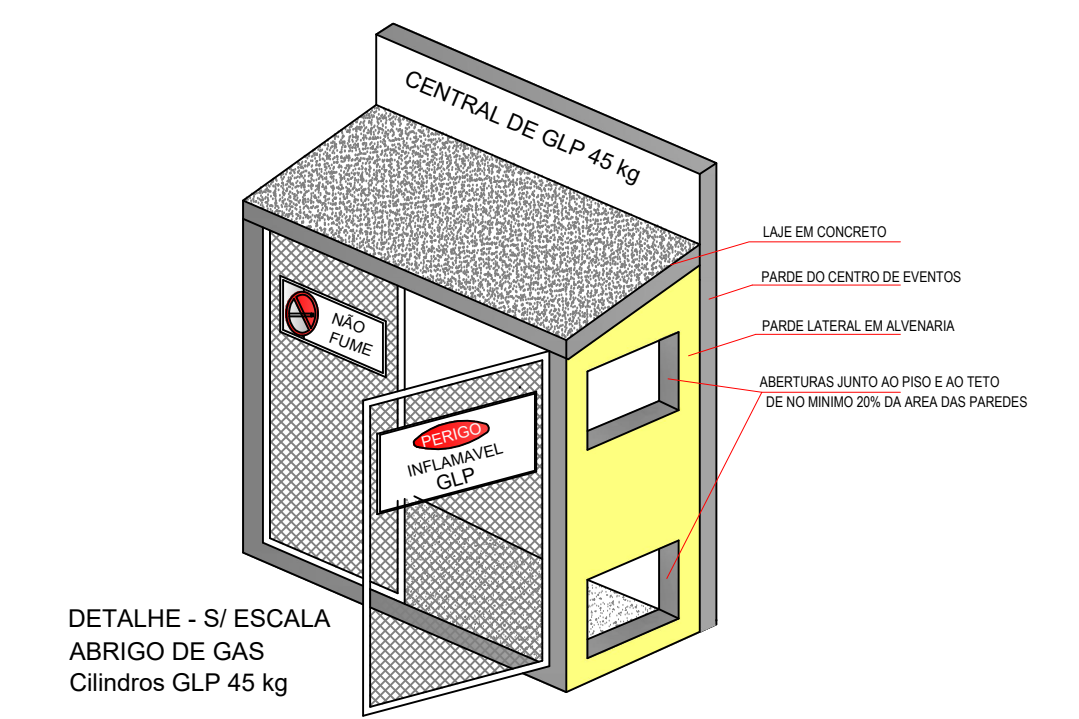
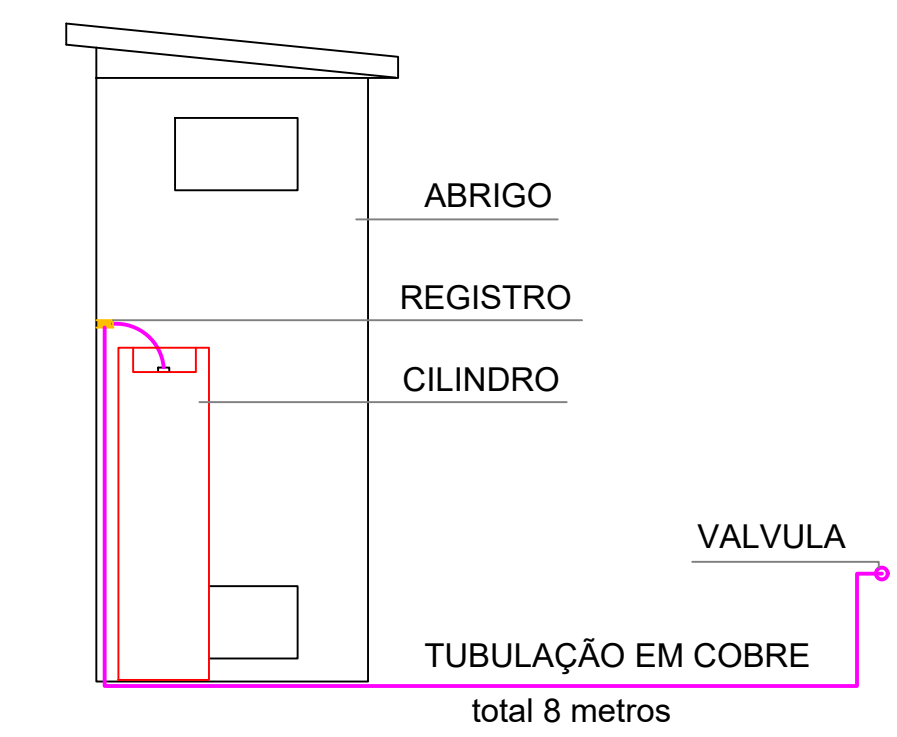
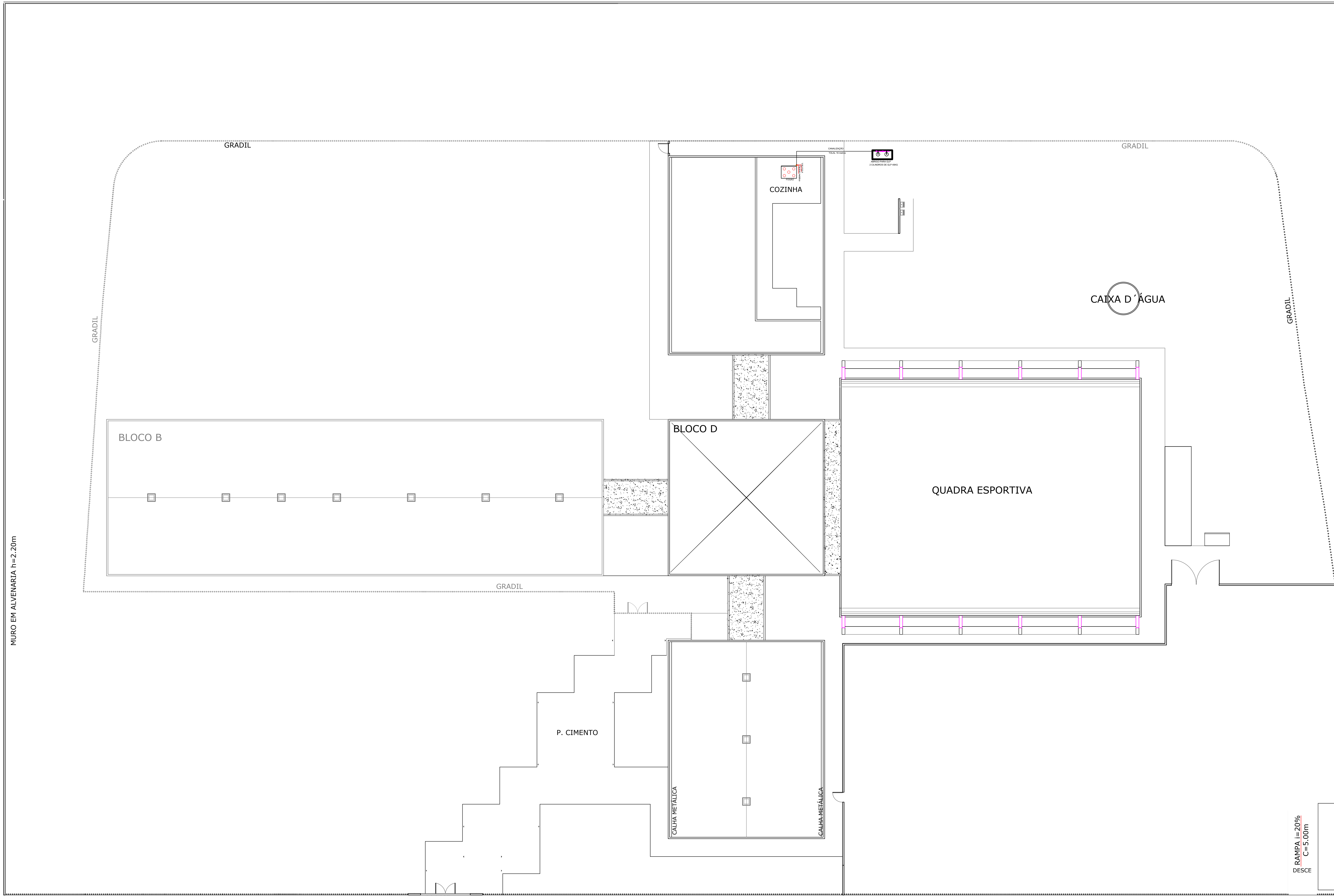


PREFEITURA MUNICIPAL DE
SANTO ANTONIO DO
SUDOESTE - PR.

ARQUITETONICO

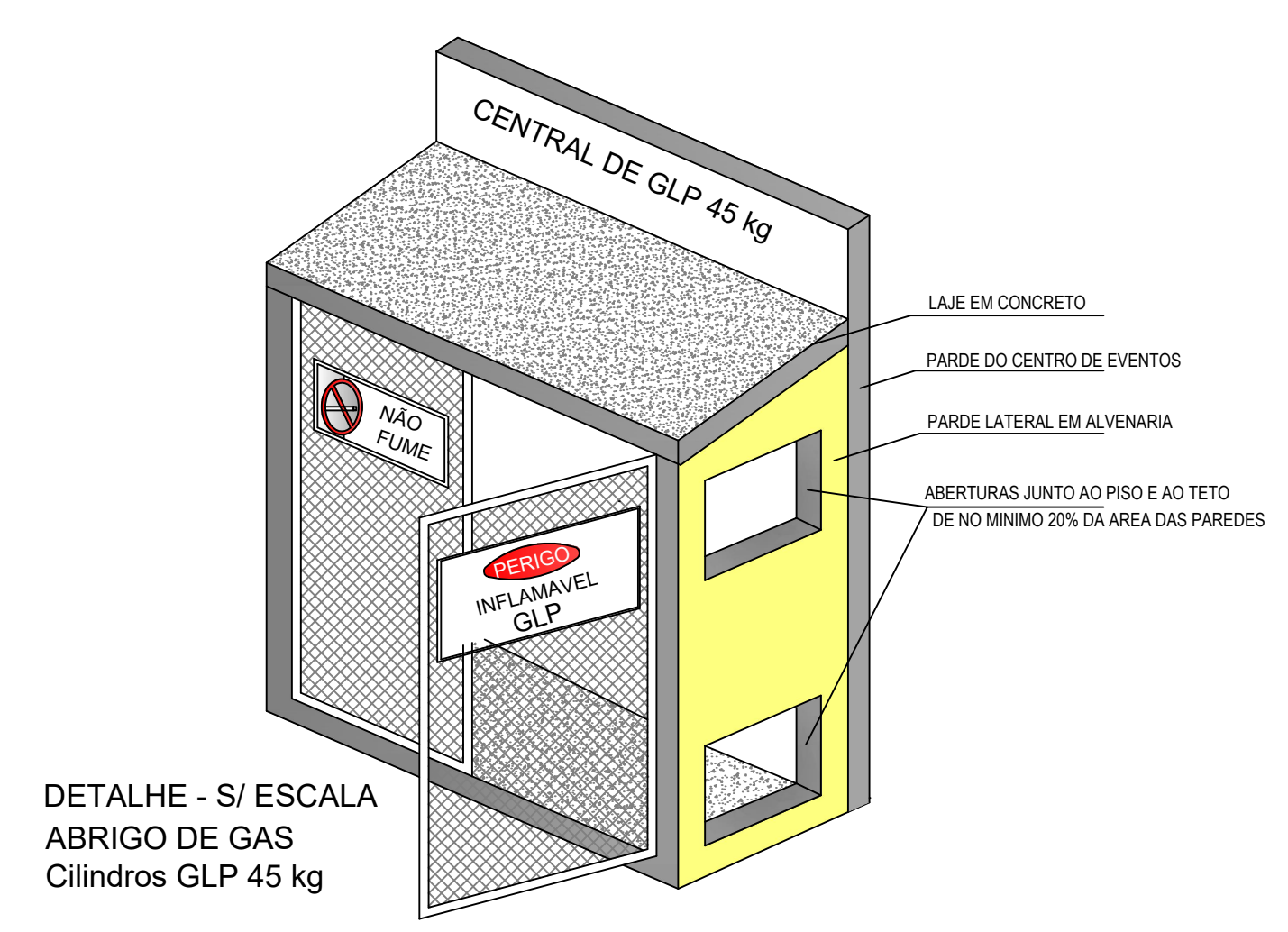
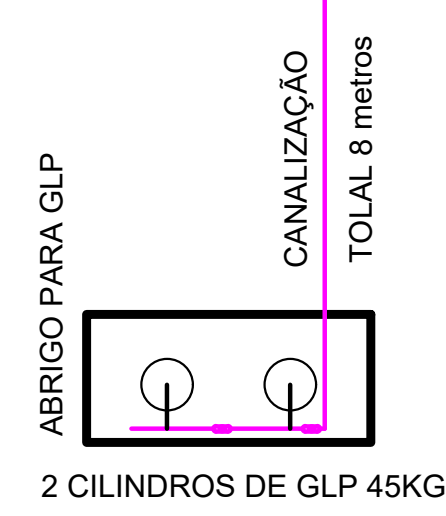
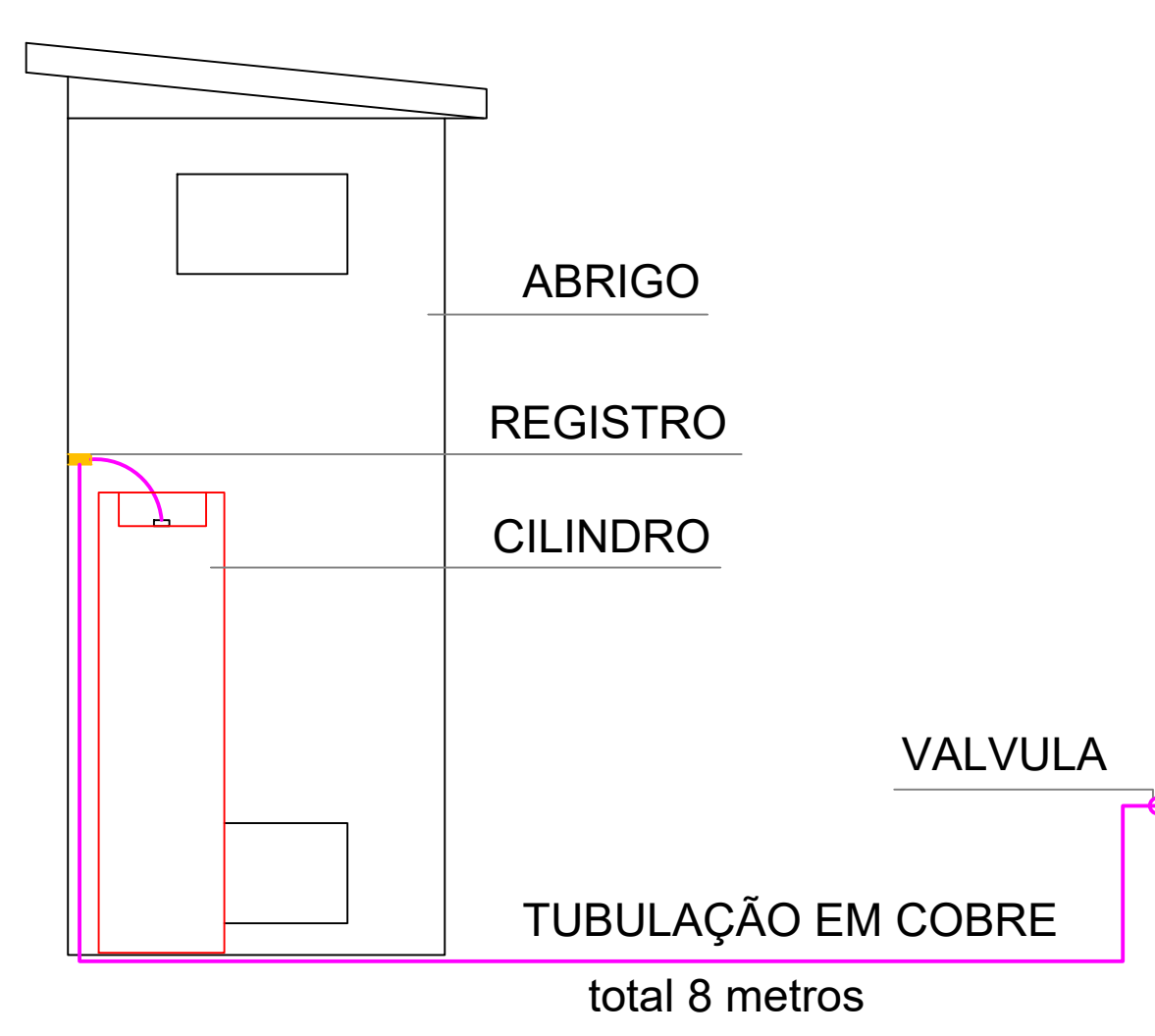

Proprietário: PREF. MUN. SANTO ANTONIO DO SUDOESTE	Data: JUNHO 2021
Objeto: INSTALAÇÃO DE GÁS CANALIZADO SUPER CRECHE BRANDINA MAGIONE	Escala: INDICADA
Endereço: RUA JACAREZINHO BAIRRO IMBAUVAS	Lote: 01
Especificação: PLANTA BAIXA E ISOMETRICA	Quadra: 204
Responsável técnico:	Desenho: VALDECIR
	Prancha: 1/1

PLANTA BAIXA - REFORMA



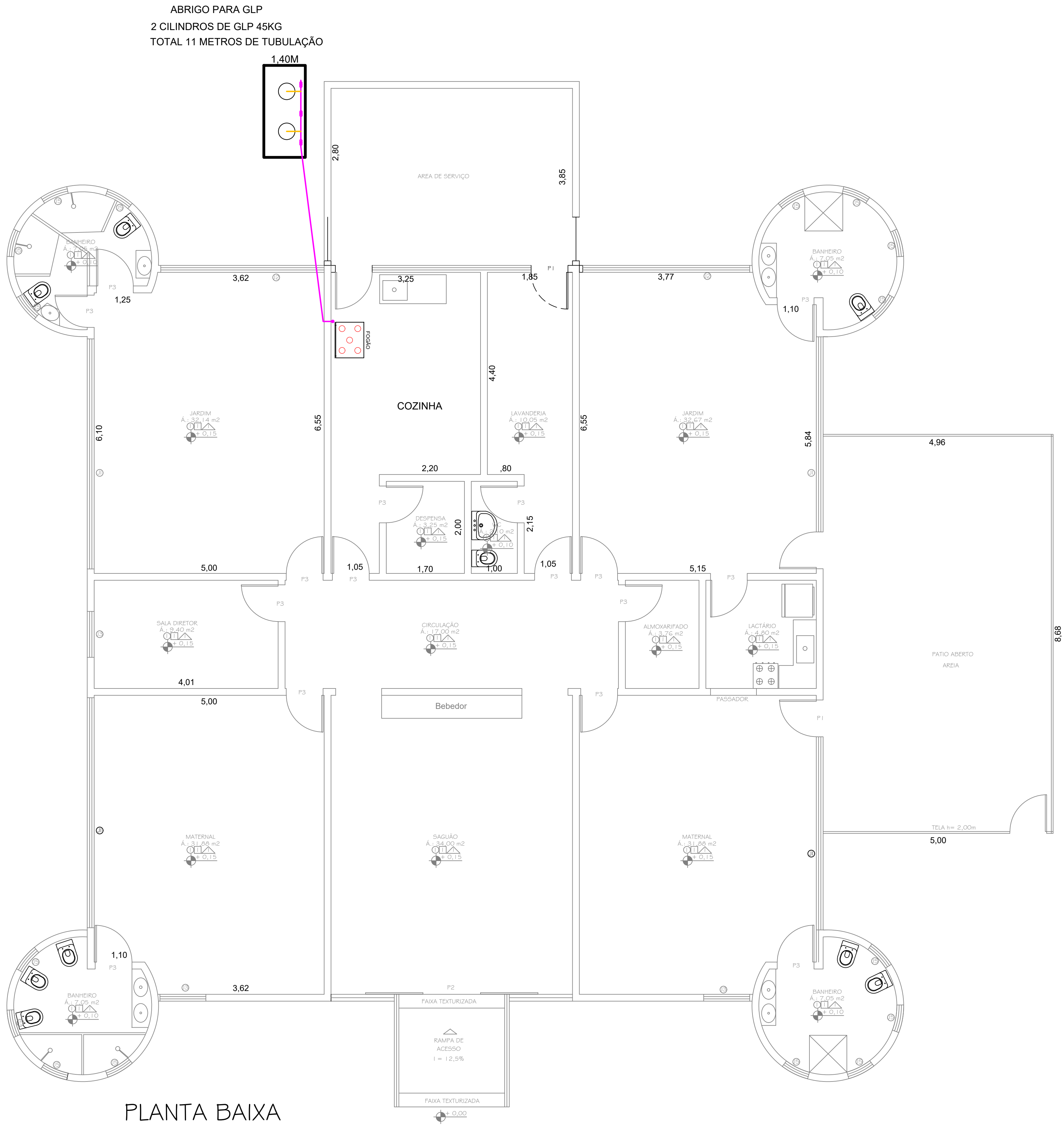
PREFEITURA MUNICIPAL DE
SANTO ANTONIO DO
SUDOESTE - PR.

ARQUITETONICO	Proprietário: PREF. MUN. SANTO ANTONIO DO SUDOESTE	Data: JUNHO 2021
	Obra: INSTALAÇÃO DE GÁS CANALIZADO JACINTA RODRIGUES DOS SANTOS	Escala: INDICADA
	Endereço: RUA PRESIDENTE VARGAS - CENTRO	Lote: 01
	Especificação: PLANTA BAIXA E ISOMETRICA	Quadra: 234
	Responsável técnico:	Desenho: VALDECIR
	Prancha: 1/1	

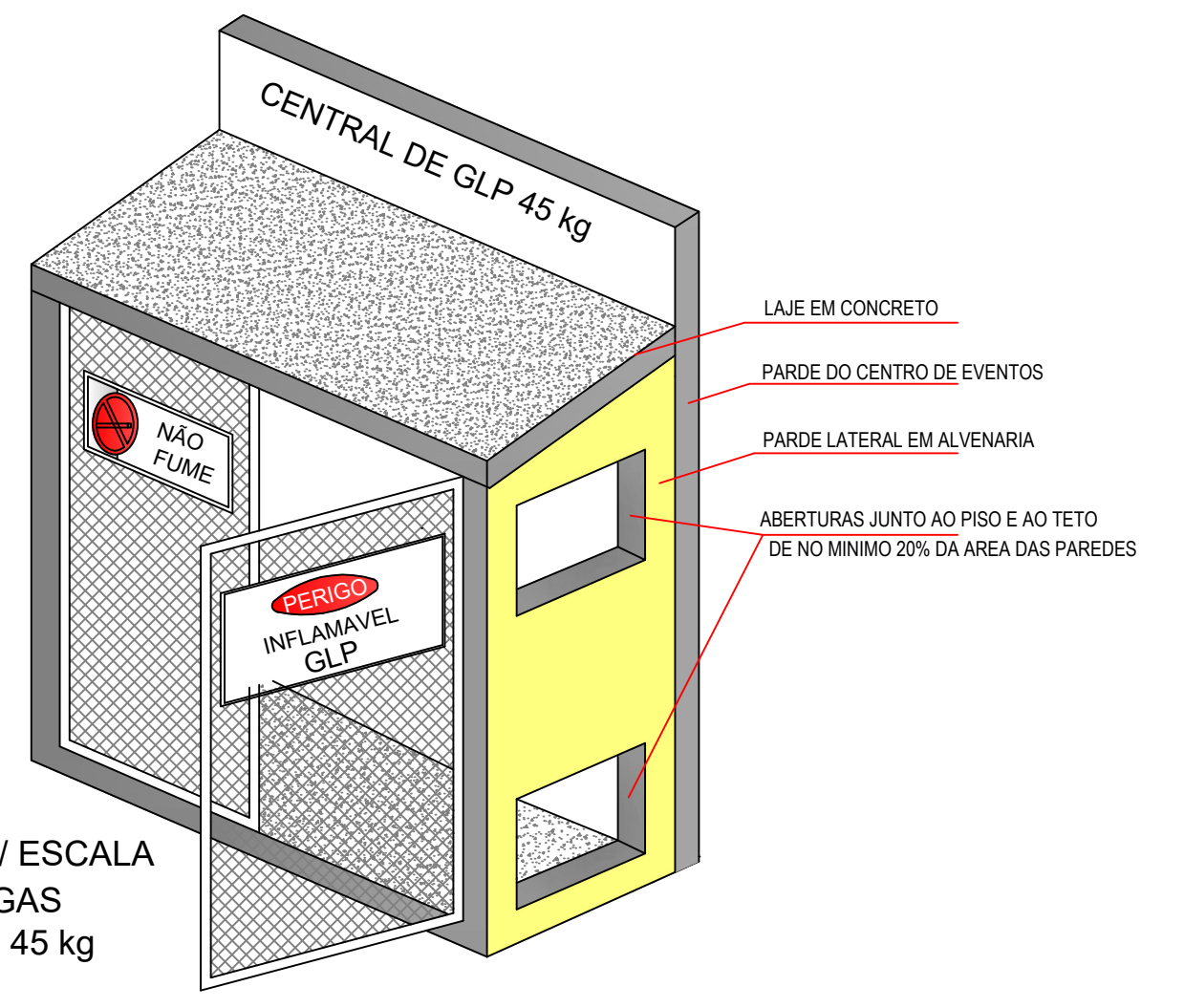


PREFEITURA MUNICIPAL DE SANTO ANTONIO DO SUDOESTE - PR.

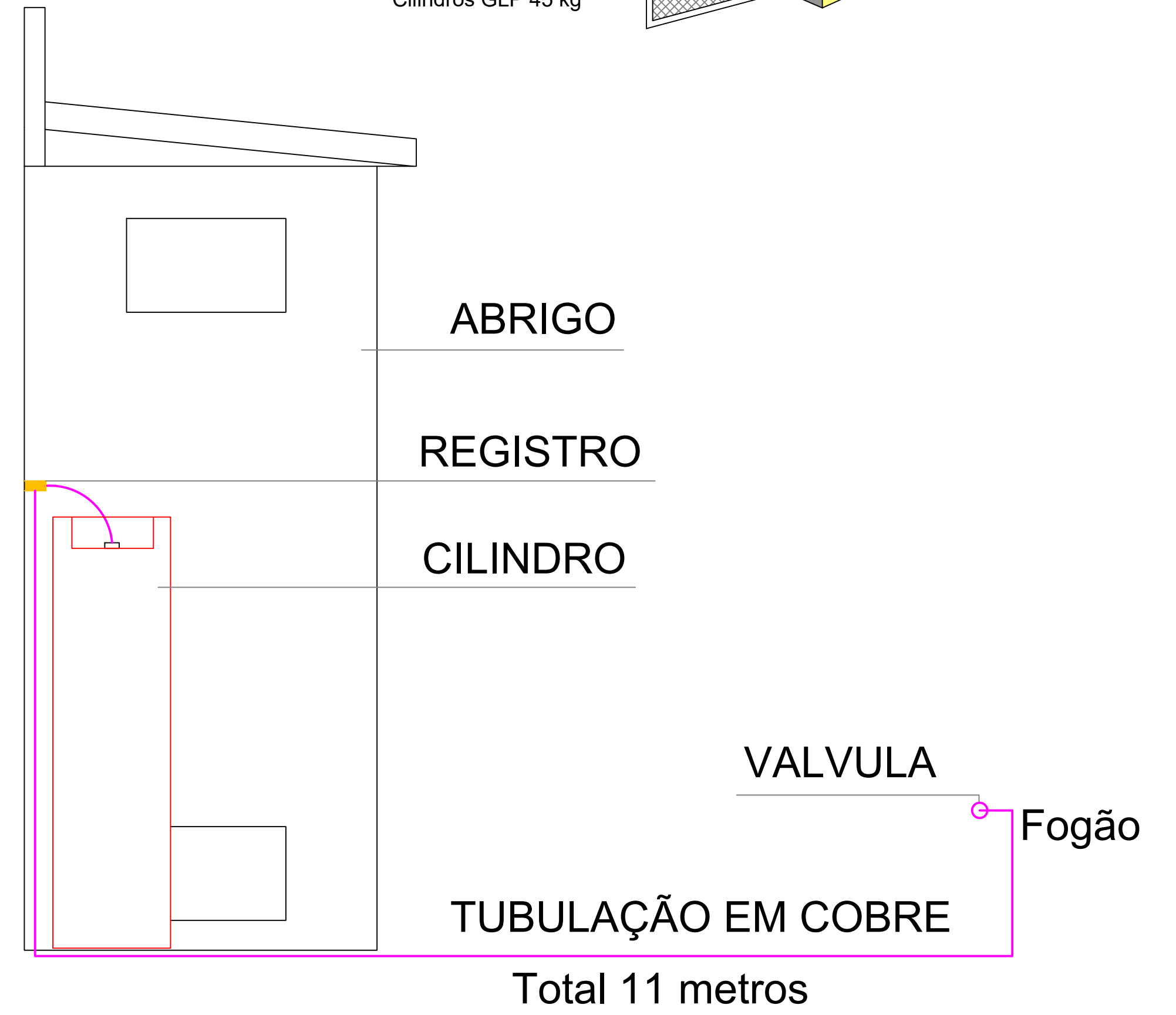
ARQUITETÔNICO	Proprietário: PREFEITURA MUNICIPAL DE SANTO ANTONIO DO SUDOESTE	Data: JUNHO 2021
	Obra: CANALIZAÇÃO DE GÁS	Escala: INDICADA
	Endereço: ESCOLA ESTADUAL DO CAMPO MARQUEZ DO ERVAL	Área: XXXM²
	Especificação: PLANTA BAIXA E E ISOMETRICA	Desenho: VALDECIR
	Responsável técnico	Prancha: A-1/1



PLANTA BAIXA
 AREA = 284,96m²
 ESCALA: 1-50



DETALHE - S/ ESCALA
 ABRIGO DE GAS
 Cilindros GLP 45 kg

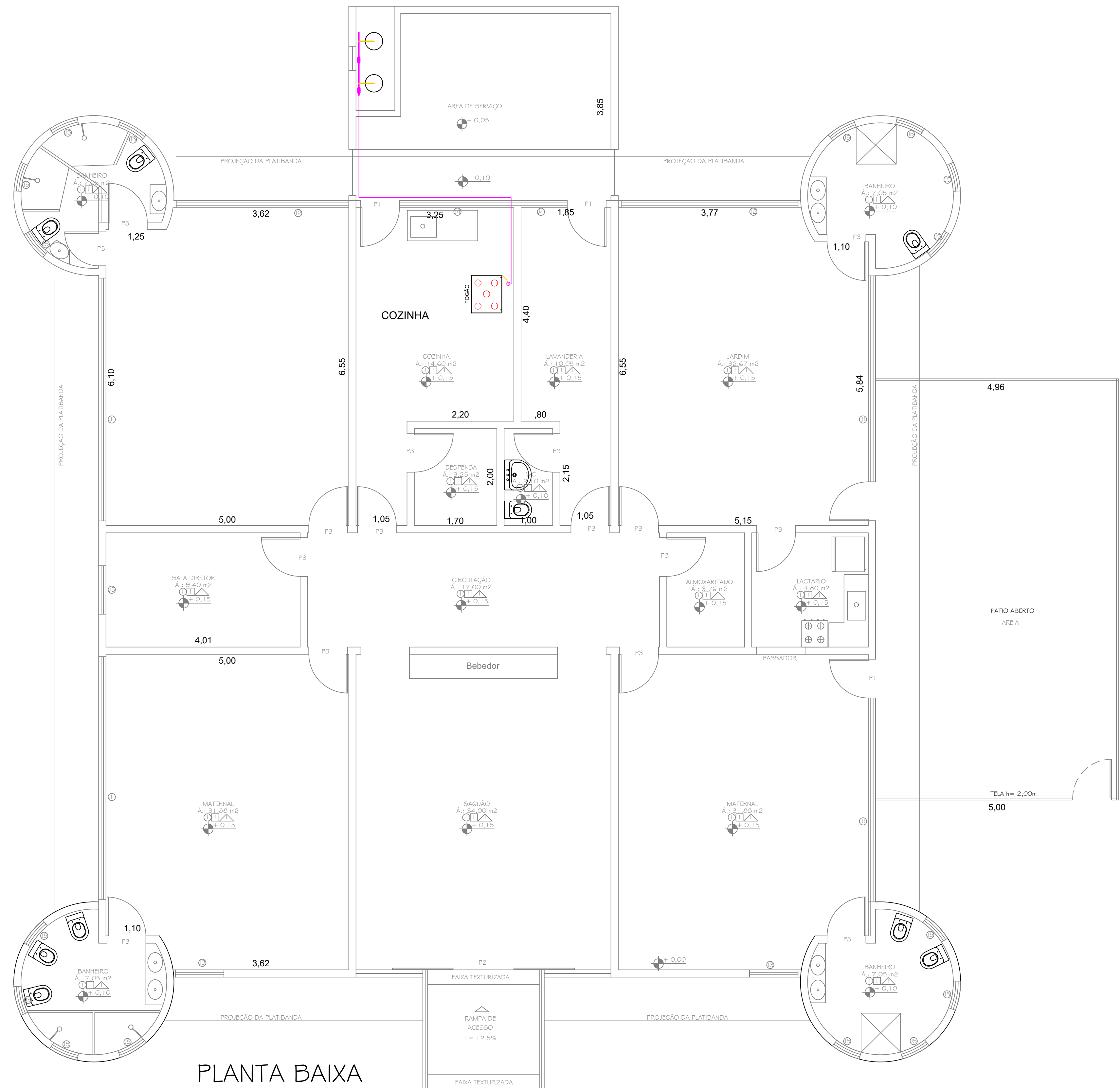


Total 11 metros

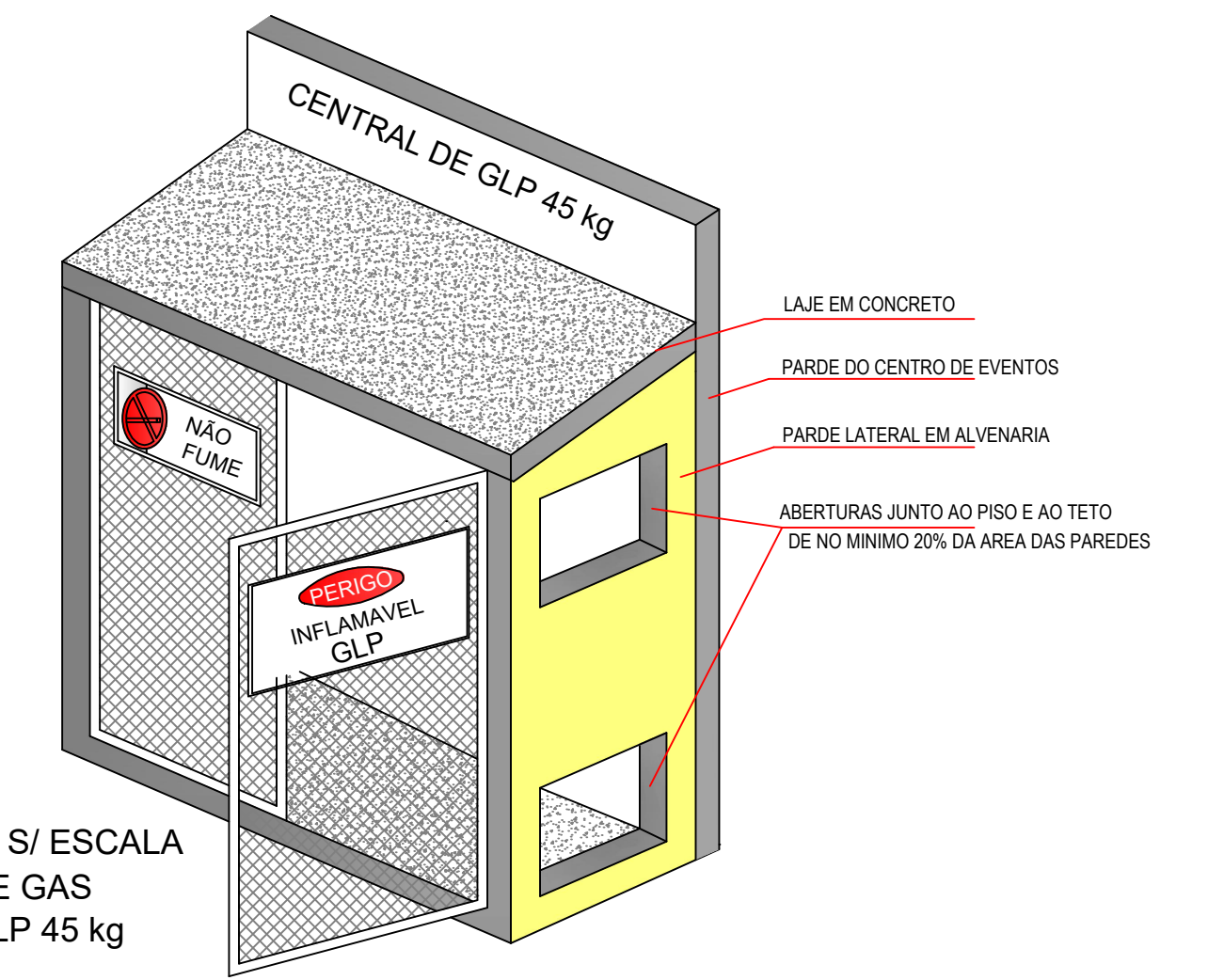


PREFEITURA MUNICIPAL DE
 SANTO ANTONIO DO
 SUDOESTE - PR.

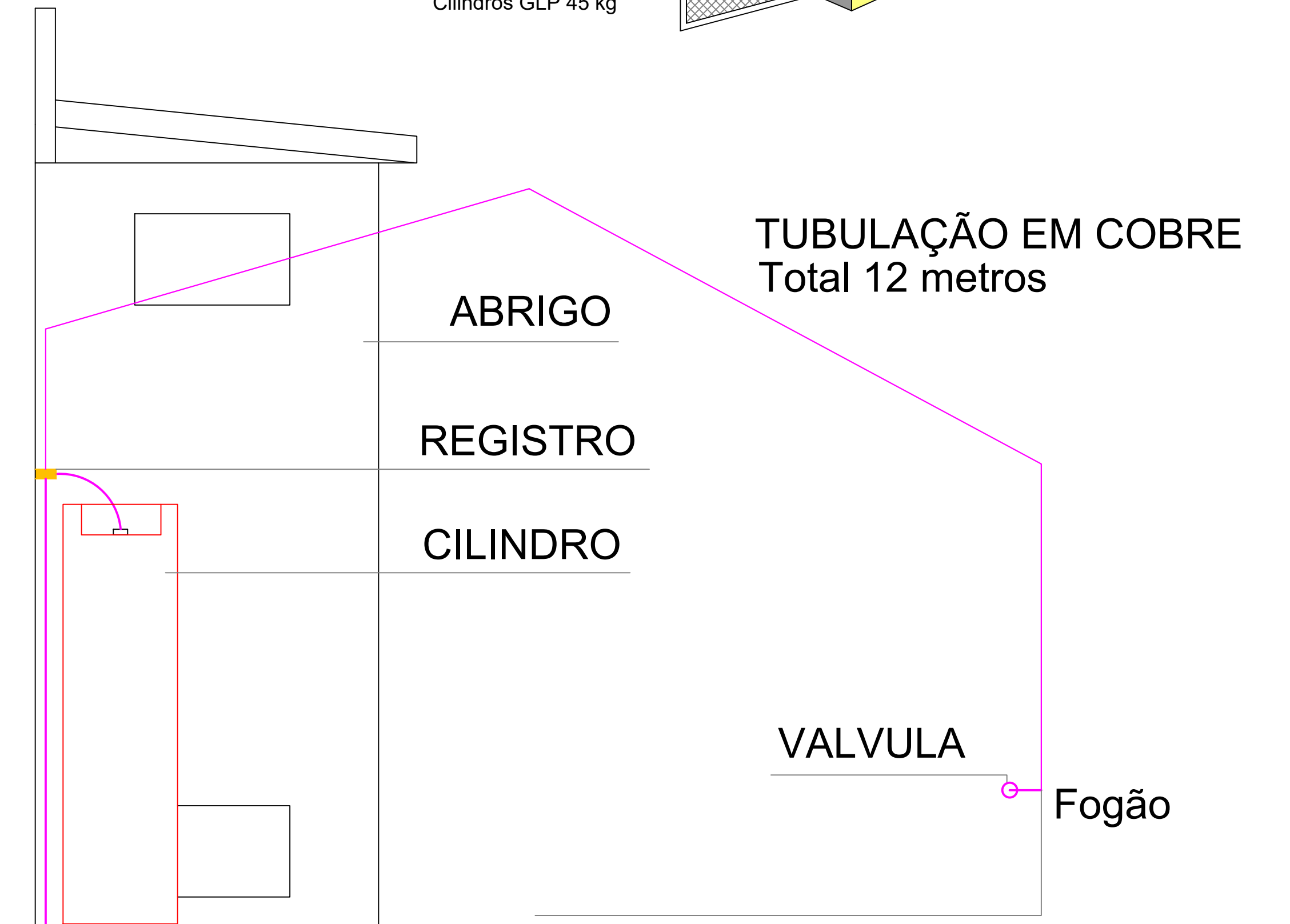
ARQUITETÔNICO	Proprietário: PREFEITURA MUNICIPAL DE SANTO ANTONIO DO SUDOESTE	Data: JUNHO 2021
	Obra: INSTALAÇÃO DE GÁS CANALIZADO CRECHE PADARÃO ALCIDES DALANORA	Escala: INDICADA
	Endereço: VILA AURORA RUA LAURINDO F. SCOPEL QUADRA Nº 116 LOTE 07	Área: 284,96M²
	Especificação: PLANTA BAIXA E ISOMETRICA	Desenho: VALDECIR
	Responsável técnico:	Prancha: 1/1



PLANTA BAIXA
 ÁREA = 284,96m²
 ESCALA: 1-50



DETALHE - S/ ESCALA
 ABRIGO DE GÁS
 Cilindros GLP 45 kg



TUBULAÇÃO EM COBRE
 Total 12 metros


ABRIGO

REGISTRO

CILINDRO

VALVULA

Fogão

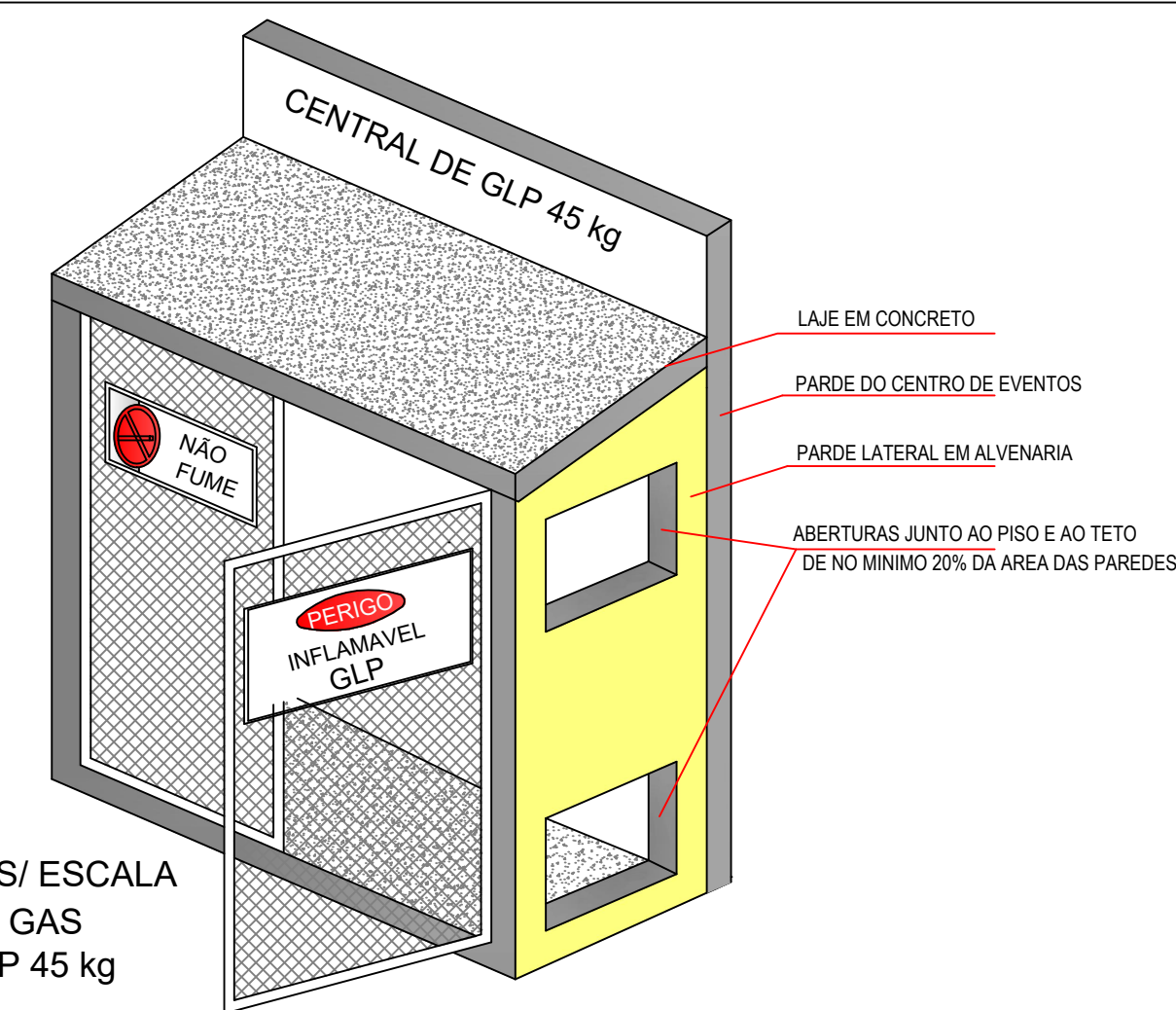
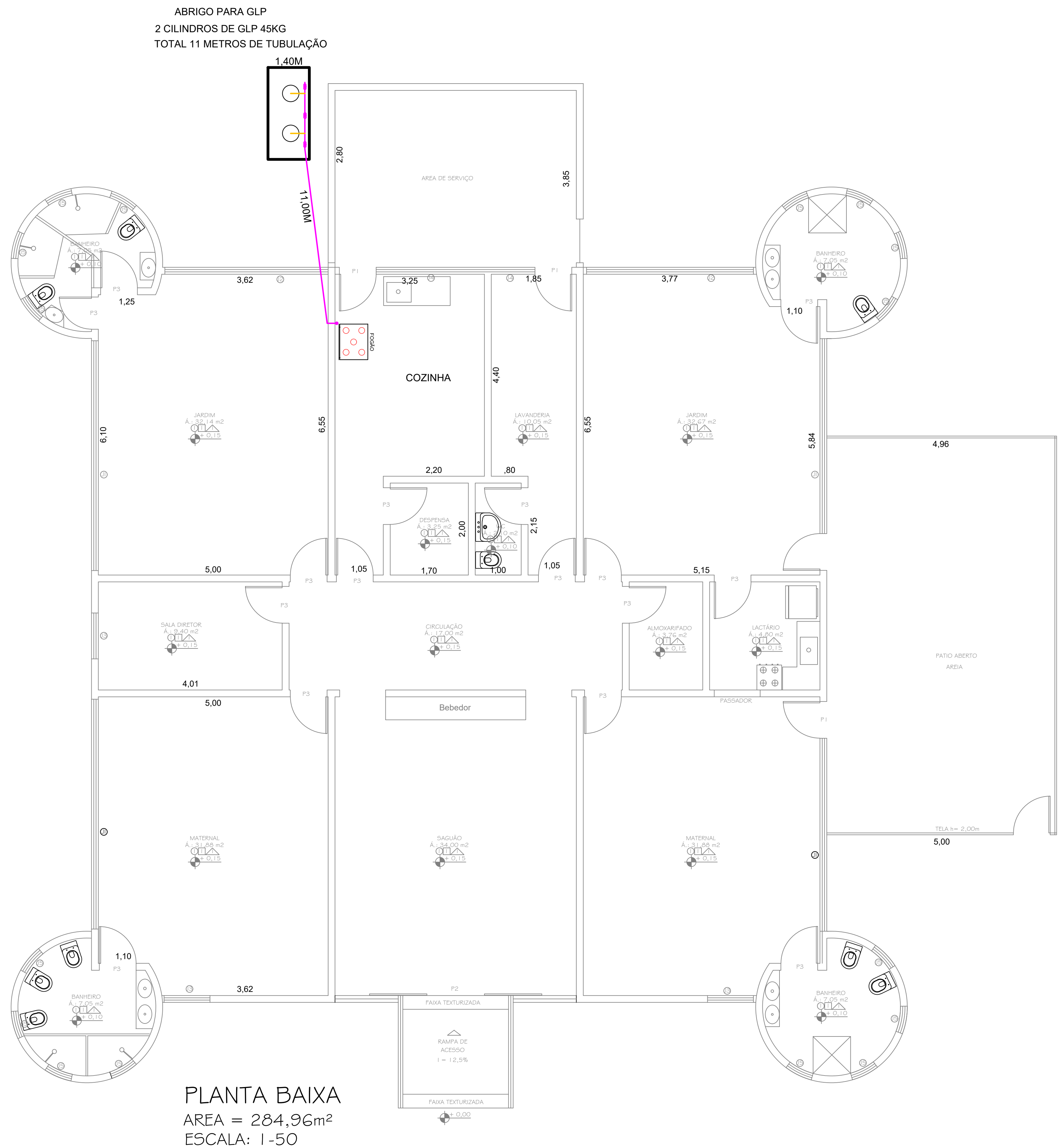


PREFEITURA MUNICIPAL DE SANTO ANTONIO DO SUDOESTE - PR.

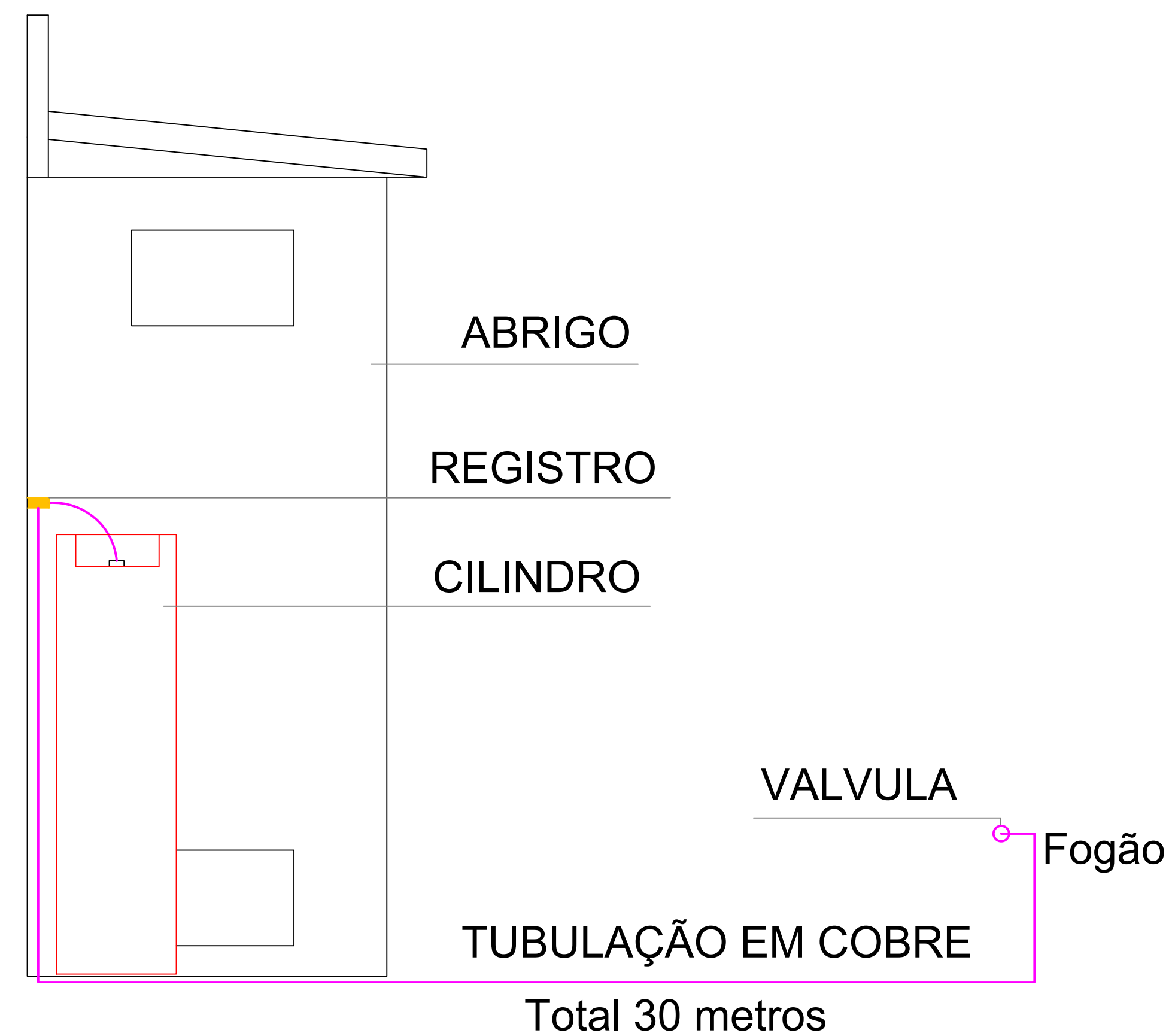
ARQUITETÔNICO

Projeto:

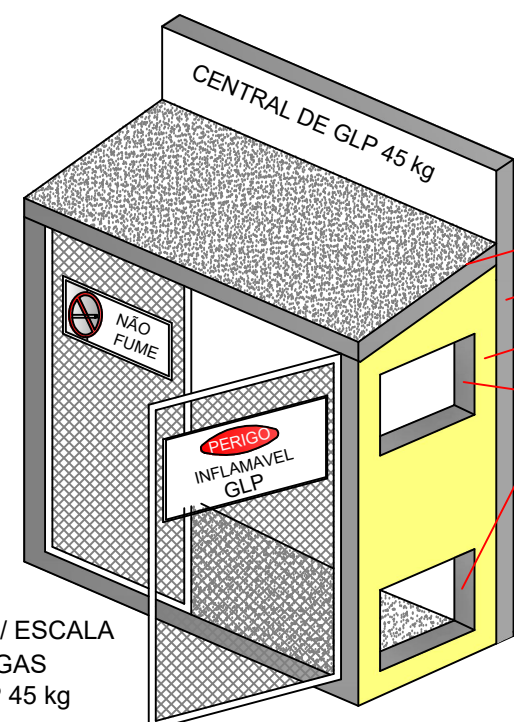
Proprietário: PREFEITURA MUNICIPAL DE SANTO ANTONIO DO SUDOESTE	Data: JUNHO 2021
Obra: INSTALAÇÃO DE GÁS CANALIZADO CRECHE PADARÃO EDIL TRAIANO	Escala: INDICADA
Endereço: VILA NOVA REPUBLICA ARGENTINA	Área: 284,96M²
Especificação: PLANTA BAIXA E ISOMETRICA	Desenho: VALDECIR
Responsável técnico:	Prancha: 1/1



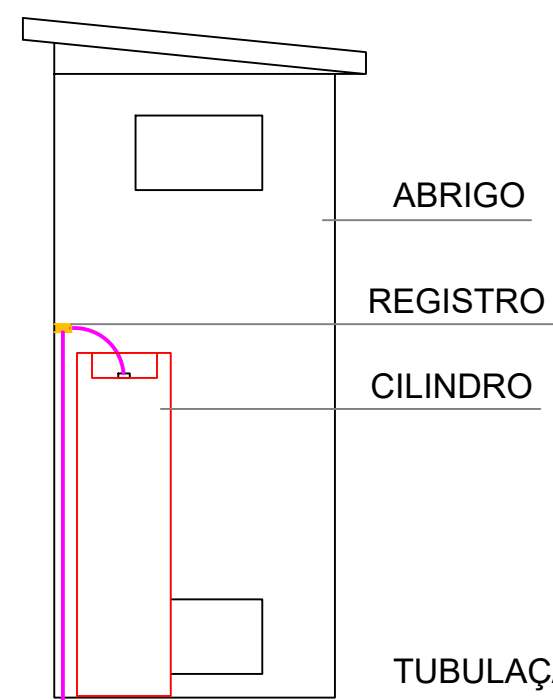
DETALHE - S/ ESCALA
ABRIGO DE GAS
Cilindros GLP 45 kg



ARQUITETÔNICO	Proprietário: PREFEITURA MUNICIPAL DE SANTO ANTONIO DO SUDOESTE	Data: JUNHO 2021
	Obra: INSTALAÇÃO DE GÁS CANALIZADO CRECHE PADARÃO	Escala: INDICADA
	Endereço: PRINCESA ISABEL RUA PRINCESA ISABEL SONHO MEU	Área: 284,96M²
	Especificação: PLANTA BAIXA E ISOMETRICA	Desenho: VALDECIR
	Responsável técnico	Prancha: 1/1

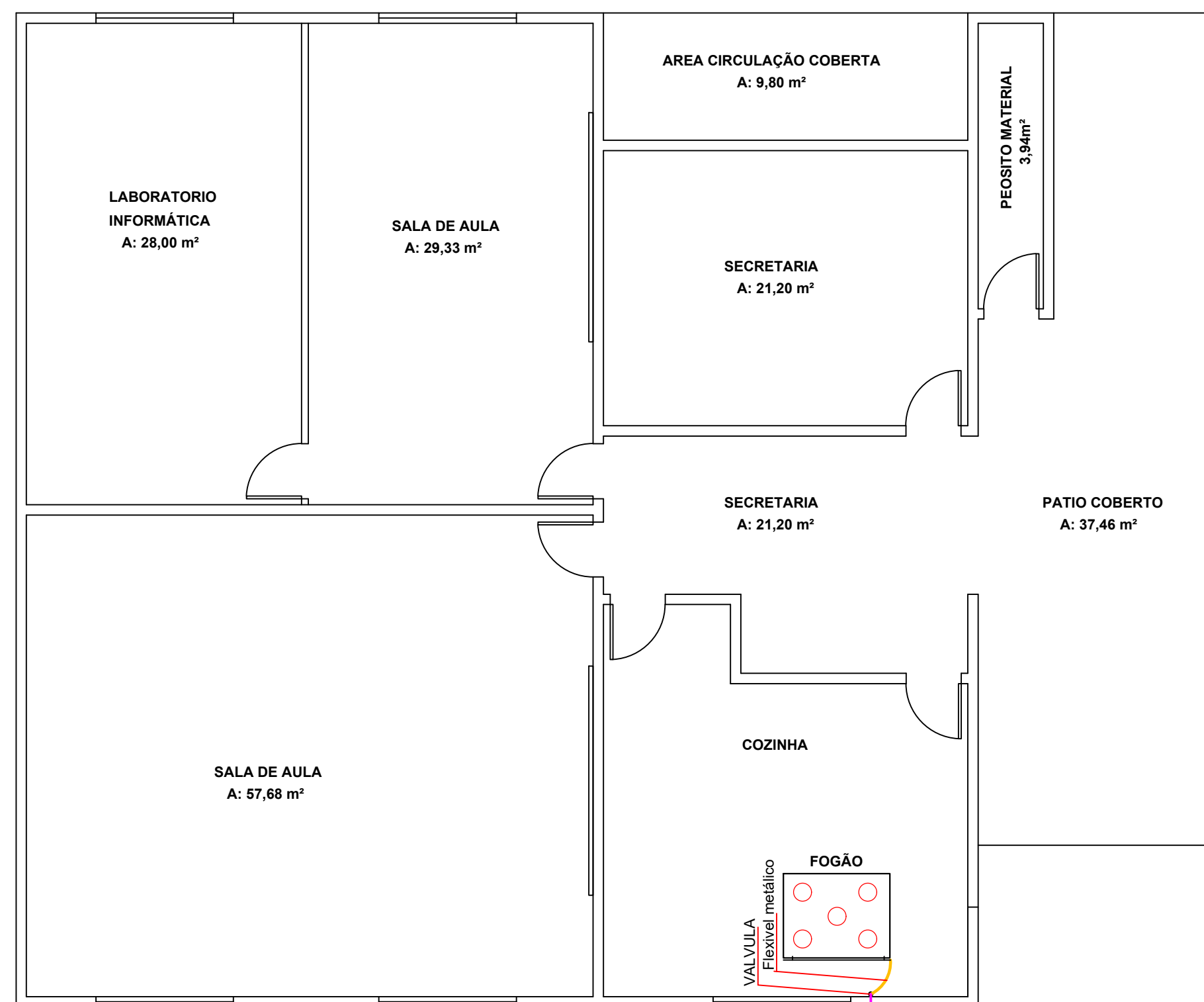
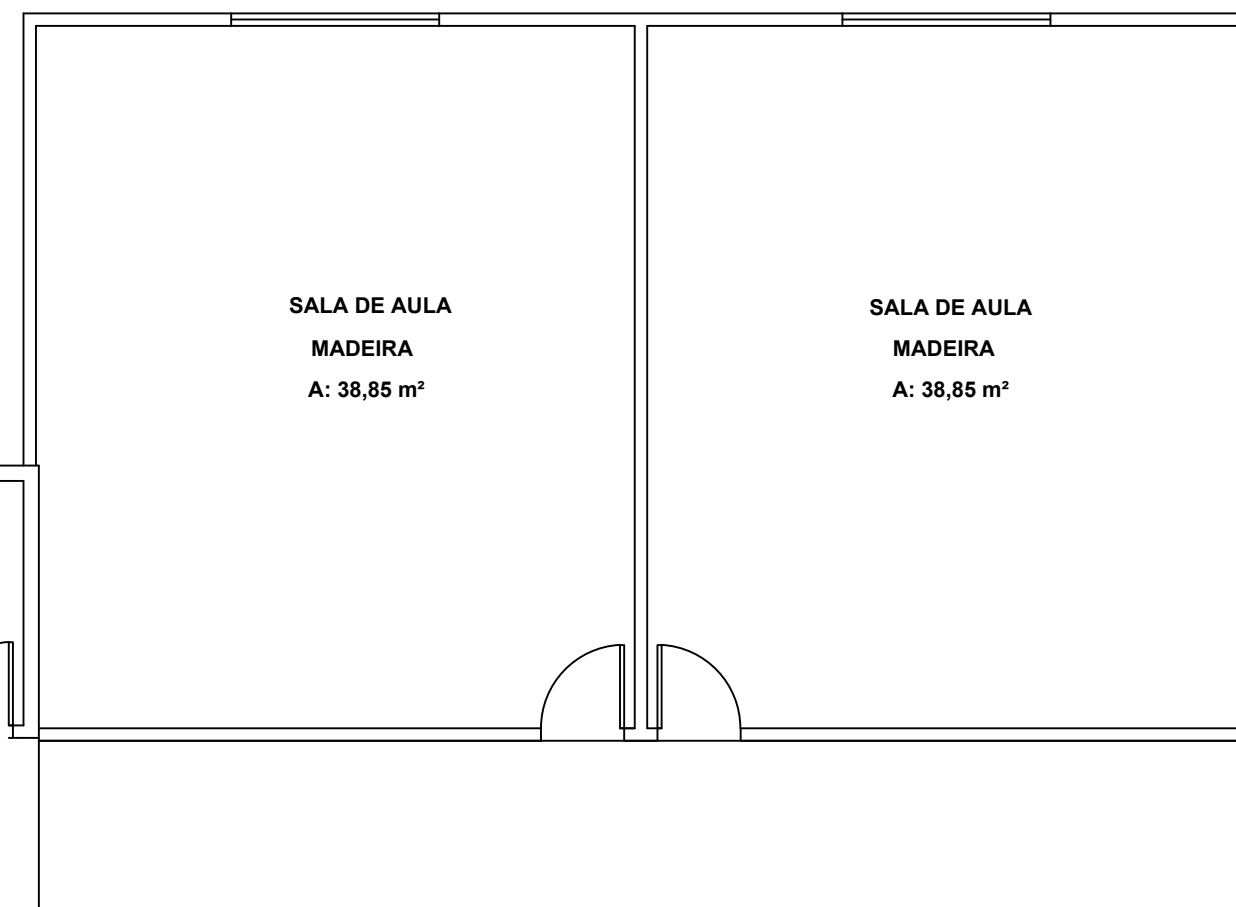


DETALHE - S/ ESCALA
ABRIGO DE GAS
Cilindros GLP 45 kg

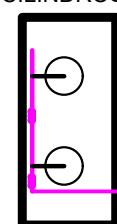


TUBULAÇÃO EM COBRE
Total 20 metros

VALVULA



ABRIGO PARA GLP
2 CILINDROS DE GLP 45KG



CANALIZAÇÃO
TOTAL 20 metros

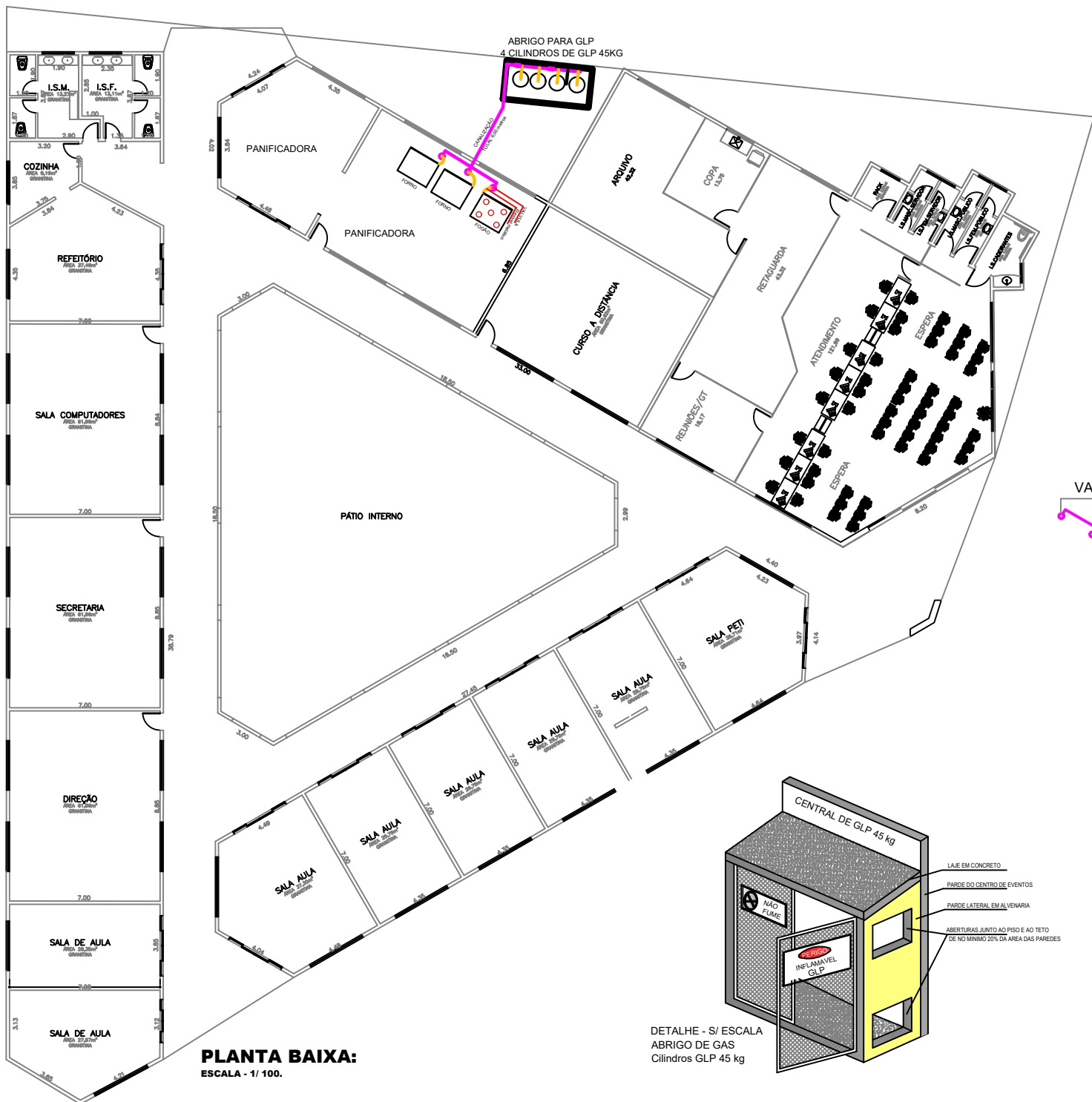
PLANTA BAIXA
ESCALA 1-50



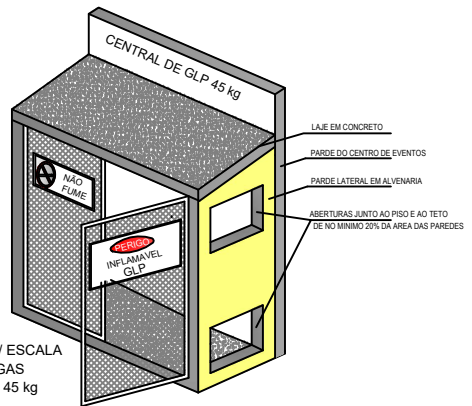
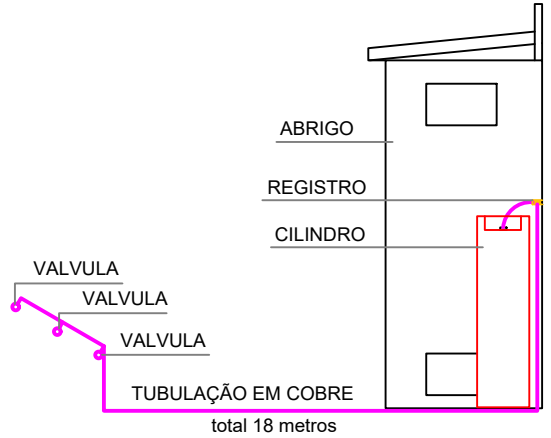
**PREFEITURA MUNICIPAL DE
SANTO ANTONIO DO
SUDOESTE - PR.**

Projeto:
ARQUITETÔNICO

Proprietário: PREFEITURA MUNICIPAL DE SANTO ANTONIO DO SUDOESTE	Data: JUNHO 2021
Obra: INSTALAÇÃO DE GÁS CANALIZADO ESCOLA ESTADUAL DO CAMPO MATORINO MACHADO	Escala: INDICADA
Endereço: RODOVIA BR 163 L° SÃO FRANCISCO GREBA: 103 LOTE RURAL N° 81-B	Área: 360,00M2
Especificação: PLANTA BAIXA E ISOMETRICA	Arquivo: DWG
Responsável técnico	Prancha: A-1



PLANTA BAIXA:
ESCALA - 1/ 100.



ARQUITETÔNICO	Proprietário: CEC - Centro Educacional Cinquentenário DE SANTO ANTONIO DO SUDOESTE	Data: JUNHO 2021
	Obra: INTALAÇÃO DE GAS CANALIZADO Secretaria de educação	Escala: INDICADA
	Endereço: ROD./PR - 163 - JARDIM ARIZI - S. A. S.	Desenho: VALDECIR
	Especificação: PLANTA BAIXA EISOMÉTRICA	Arquivo: A1
	Responsável técnico	Francha: 1/1