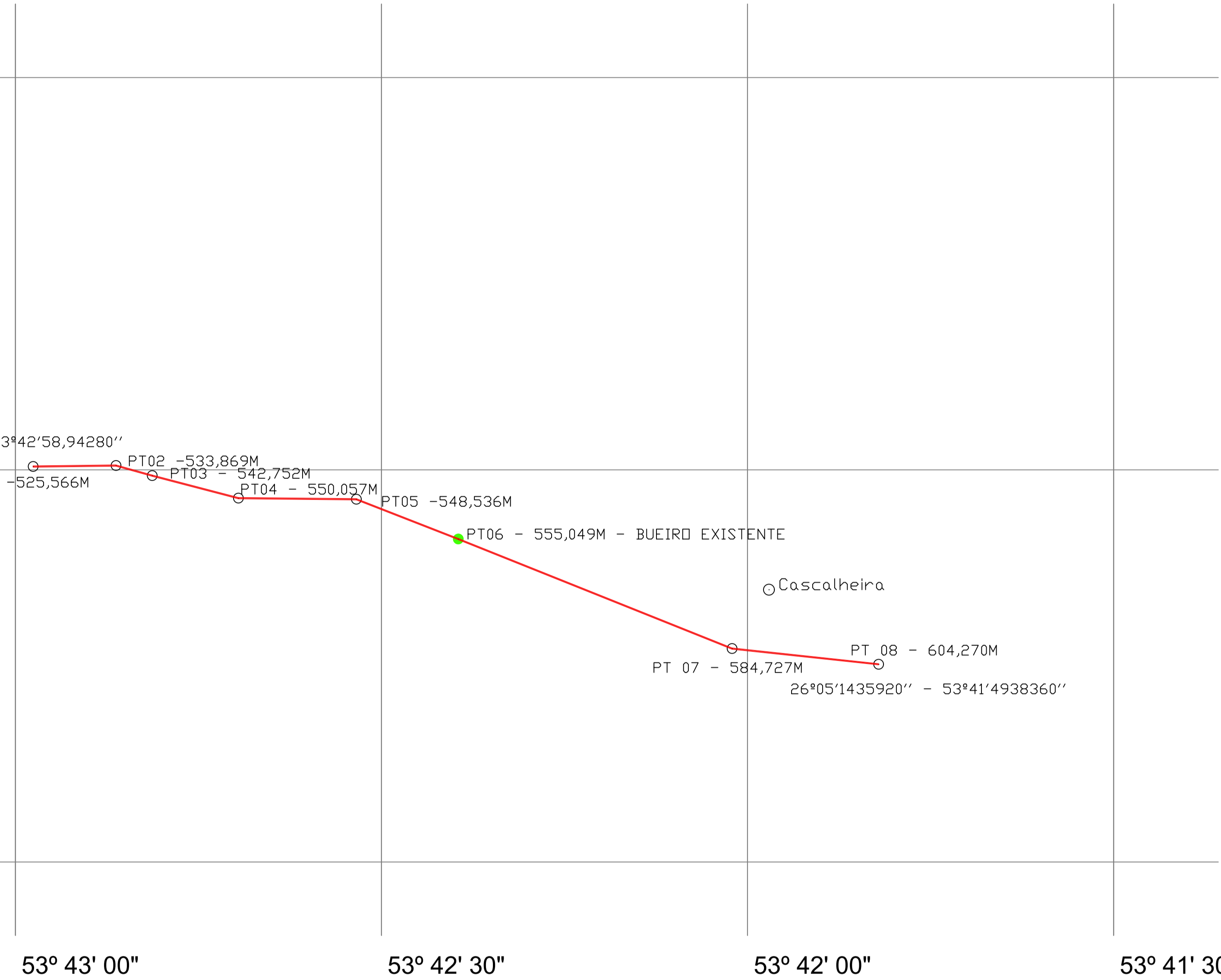


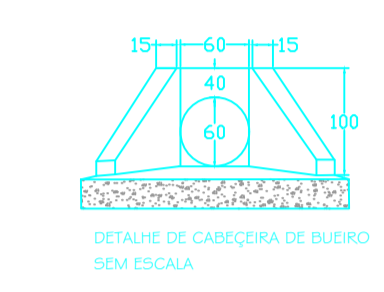
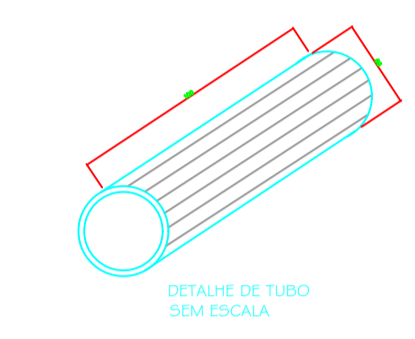
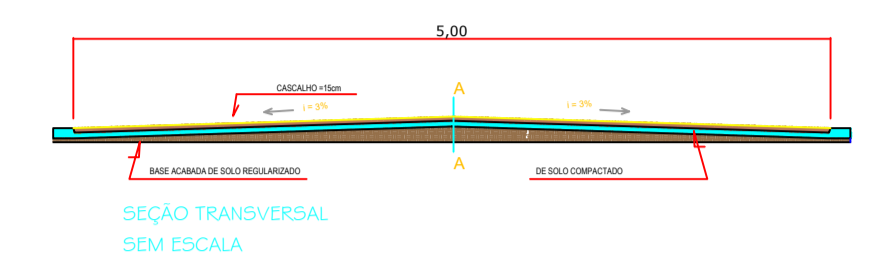
26° 04' 30"

26° 05' 00"

26° 05' 30"



ESCALA 1:1000



SERÃO EXECUTADOS 2 BUEIROS DE TUBO Ø 60mm
 TOTAL DE TUBOS 14 METROS

LEGENDA

- CASCALHEIRA
- BUEIROS EXISTENTES
- BUEIROS A CONSTRUIR
- ALTITUDE DO TERRENO
- COMUNIDADES

APROVAÇÃO:	PROPRIETÁRIO:
------------	---------------



RESP. TÉCNICO PELO PROJETO:	PROPORIONANTE:
-----------------------------	----------------

PAVIMENTAÇÃO	Proprietário: PREF. MUN. SANTO ANTONIO DO SUDOESTE	Data: ABRIL 2014
	Obra: ADEQUAÇÃO DE ESTRADAS	Escala: INDICADA
	Endereço: TRECHO 2 - POSTO PANDA A LINHA GLÓRIA	Desenho: VALDECIR
	Especificação: PLANIMETRIA, SEÇÃO TRANSVERSAL E OUTROS	Estimado: 2,03KM
	Responsável técnico:	Arquivo: CASCAL.
		Prancha: 2/8